COLLECÇÃO DE MAPPAS

DAS

VIAS FERREAS BRASILEIRAS

1923

CAMARA DOS DEPUTADOS
BIBLIOTHECA

COLLECÇÃO DE MAPPAS
DAS
VIAS FERREAS BRASILEIRAS

Organisados com os ultimos dados do

MINISTERIO DA VIAÇÃO E OBRAS PUBLICAS

Inspectoria Federal das Estradas de Ferro

Inspectoria Federal de Portos, Rios e Canaes

Repartição Geral dos Telegraphos

INSTITUTO HISTORICO E GEOGRAPHICO BRASILEIRO

1923

2.ª Edição

NS-603611
2ed

CAMARA DOS DEPUTADOS
BIBLIOTECA

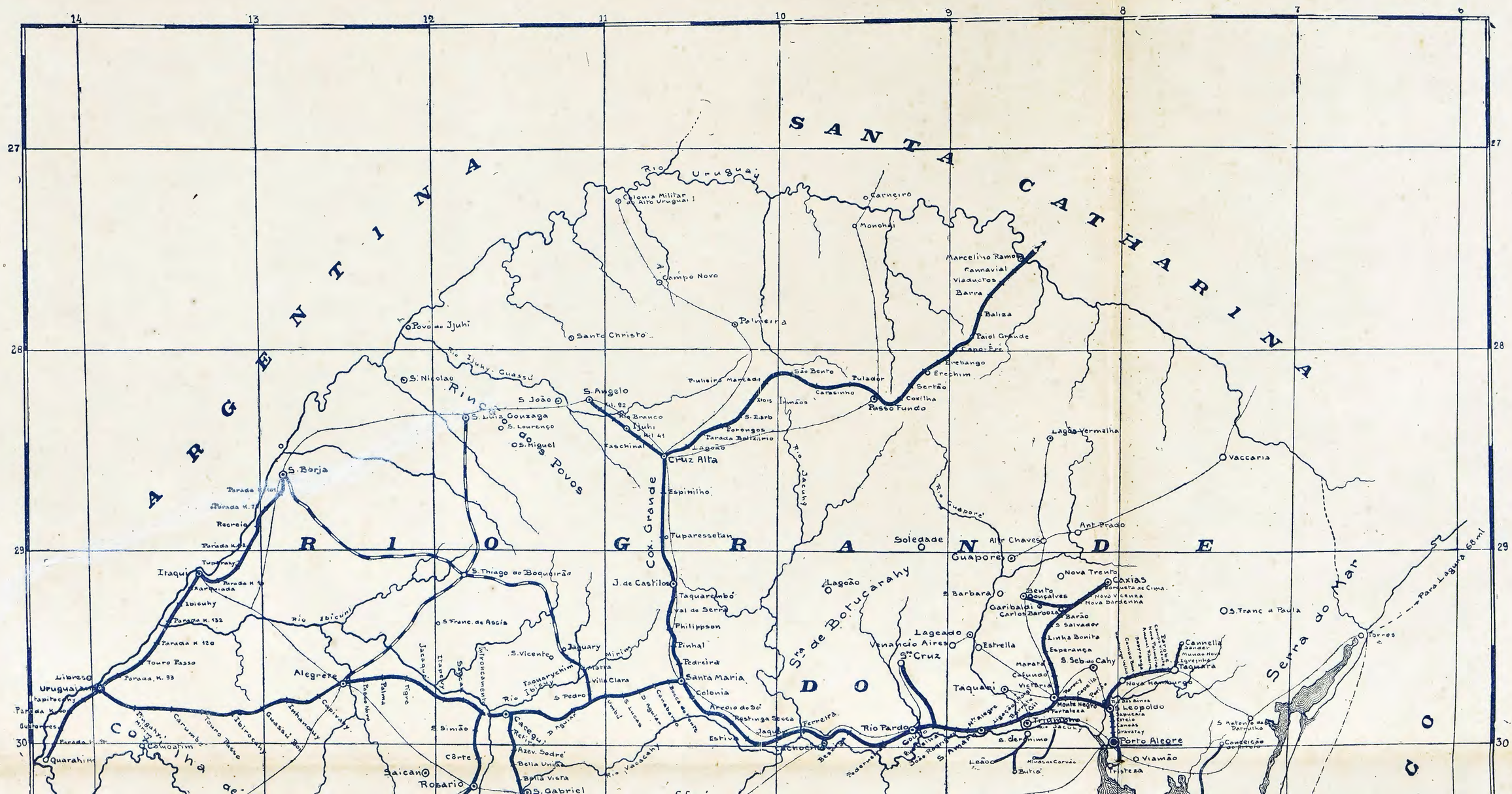
ARGENTINA
SANTA CATHARINA
RIO GRANDE DO SUL
Rio Uruguay
Colonia Militar do Alto Uruguay
Campo Novo
Povo de Ijuhi
Santo Christo
Palmeira
Carneiro
Monohai
Marcelino Ramos
Rannavial
Viadutos
Barra
Baliza
Paiol Grande
Capo-Erê
Erebango
Erechim
Serrão
Coxilha
Passo Fundo
Pulador
Carasinho
São Bento
Dois Irmãos
Pulsiera Marcaat
S. Barb
Porongos
Parada Baltazinho
Lagoão
Rio Jacuhy
Rio Guapore
Lagoa Vermelha
Vaccaria
Ant. Prado
Alto Chaves
Guapore
Soledade
Nova Trento
Coxias
Forqueta de Cima
Nova Vicenza
Nova Sardenha
Benito Gonçalves
Garibaldi
Carlos Barbosa
Barão
S. Salvador
Linha Bonita
Esperança
S. Seb. do Cahy
Cannella
Sander
Muxoe Hoe
Lorenha
Taquara
Nova Hamburgo
S. Leopoldo
Sapucaia
Cereja
Canoas
Gravatay
Porto Alegre
Viamão
Tristeza
Triunfo
Rio Jacuhy
S. Jerônimo
Butiá
Minas do Carvão
Leão
Rio Pardo
Cachoeira
Rio Jacuhy
Estrela
Lageado
Venancio Aires
Sta Cruz
Taquari
Marata
Cafundó
Victoria
Monte Negro
Fortaleza
Sta de Botucarahy
Lagoão
Barbara
Soledade
Cruz Alta
Espinilho
Tuparessetan
Taquarembó
Val de Serra
Philippson
Pinhal
Pedreira
Santa Maria
Colonia
Arroio do Sol
Rastinga Secca
Jaguary
Ferreira
Estivo
Cox. Grande
J. de Castilos
S. Thiago do Boqueirão
S. Franc. de Assis
S. Vicente
Jaguary
Mirim
Taquarychim
Ibicuy
Maria
Villa Clara
S. Pedro
Rio Ibicuy
Rio Ibicuy
Alegrete
Passo Novo
Palma
Tigre
Capivary
Inhandavy
Guassú Boi
Carumbé
Touro Passo
Ibirocahy
Pagahy
Mirim
Camoatim
Quarahim
Uruguaiana
Libres
Itapitocahy
Parada K. 100
Gualeguaychu
Parada K. 93
Touro Passo
Parada K. 120
Parada K. 132
Ibicuhy
Parada K. 148
Tupanciretã
Parada K. 162
Recreio
Parada K. 172
Parada K. 182
Parada K. 192
Itaqui
S. Borja
Parada K. 202
Parada K. 212
S. Luiz Gonzaga
S. Lourenço
S. Miguel
S. João
S. Nicolao
Rio Ijuhy Guassú
Rincão dos Povos
S. Angelo
Km. 92
Rio Branco
Ijuhi
Km. 41
Faschinal
Cacequi
Rio Ibicuy
Rio Vacacahy
Azev. Sodré
Bella Union
Bella Vista
S. Gabriel
Carte
Saican
Rosario
S. Simão
S. Lucas
Umbú
Aguiar
Canabarro
Bocca de Monte
Rio Pardo
Rio Jacuhy
Rio Pardo
Cachoeira
Rio Jacuhy
Rio Vacacahy
Rio Jacuhy
Rio Jacuhy
Rio Guapore
Rio Jacuhy
Rio Ibicuy
Rio Ibicuy
Rio Ibicu

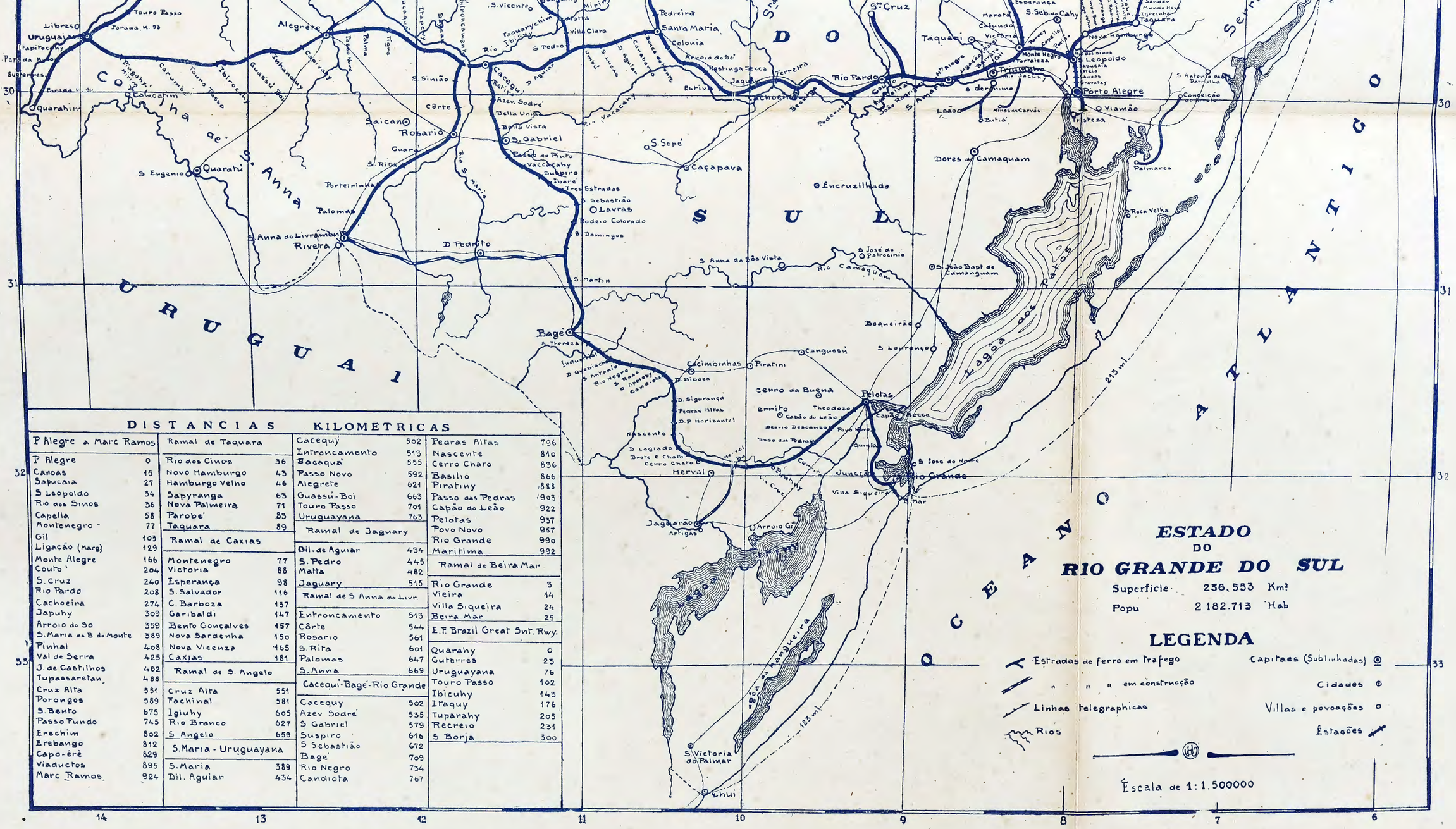
ESTADO
DO
RIO GRANDE DO SUL
Superficie 236.553 Km²
Popu 2 182.713 Hab
LEGENDA
Estradas de ferro em trafego
" " " em construcção
Linhas telegraphicas
Rios
Capitaes (Sublinhadas)
Cidades
Villas e povoações
Estações
Escala de 1:1.500000
OCEANO ATLANTICO
URUGUAI
Lagoa dos Patos
Lagoa Mangueira
Porto Alegre
Pelotas
Rio Grande
Bagé
Cacequy
Santa Maria
Uruguayana
Quarahim
Livramento
Alegrete
Cachoeira
Rio Pardo
Taquara
Taquari
Triunfo
Cruz Alta
Passo Fundo
Erechim
Erebango
Capo-ERÊ
Viaductos
Marc Ramos
Caçapava
Encruzilhada
Dores de Camaquam
Palmares
Roca Velha
Herval
Jaguarão
Arroio Grande
Chuy
S. Victoria do Palmar
Junção
Villa Siqueira
Cangussú
Piratini
Cacimbinhas
Cerro da Bugna
Boqueirão
S. Lourenço
S. João Bapt. de Camaquam
S. José do Patrocinio
S. Anna da Boa Vista
Rio Camaquam
Rio Vacacahy
Rio Pardo
Rio Jacuhy
Rio Taquary
Rio Ibicuy
Rio Ibirocahy
Rio Guassú Boi
Rio Inhandúy
Rio Palma
Rio Tigre
Rio Ibicuy
Rio Santa Maria
Rio Jaguarão
Rio Cruz
Rio Pardo
Rio Jacuhy
Rio Taquary
Rio Ibicuy
Rio Vacacahy
Rio Camaquam
Rio Negro
Rio Branco

DEPUTADOS
BIBLIOTECA

ESTADOS
DO
PARANÁ E STA CATHARINA
Escala de 1 : 1.500000.
PARANÁ
Superficie: 251.940 Km²
População: 685.711 Hab.
STa CATHARINA
Superficie: 43.535 Km²
População: 668.743 Hab.
PARAGUAI
SÃO PAULO
ARGENTINA
Rio Paranapanema
Cach. do Diabo
Ruinas de S. Ignacio
Rio Pirabó
Serra da Apucarana
Cach. Bugios
Salto Grande
Jacarésinho
Ribeirão Claro
S. Anna da Platina
Jatahy
Pdro de Alcant.
Rio Tibagi
Serra Vermelha
Rio das Cinzas
C. Minieira
Barbosas
Encruzilhada
Thomazina
Wenceslao Braz
S. José da Bôa Vista
Itararé
Rio do Bugre
Rio das Mortes
Jaguarahiva
Julio de Castilho
Espalha Brazas
Pirahi
Caramburú
Castro
Tronco
Carambehy
Assunguiy
Cerro Azul
Varginha
Canaan
Rio Iguaçu 31 ml
Rio Ivahi
Pdte Xavier da Silva
Serra dos Dourados
Ilha das Sete Quedas
Salto das Sete Quedas
Porto Guaira
Ruinas de Villa Rica
Serra do Pequiri
Serra da Esperança
Serra dos Agudos
Mte Alegre
Urú
Cascudo
Ventania
Tibagi
Apucarana
Ipiranga
Marrecas
Rio Pequiri
Serra das Araras
Serra do Cantú
Pte Alica
Pte S. João
Pte Mendes
Pte S. Miguel
Pte Lequé
Pte União
Pte Meboisi
Foz do Iguassú
Rio Iguassú
Pte Dantas
Chopim
Catanduas
Guarapuava
Imbituva
Officinas
Jaburicabal
Entre Rios
Vallinhos
Conchas
Ponta Grossa
Desvio Ribas
Rio Branco
Bocaiuva
Tamandaré
Colombo
Curitiba
Antonina
Morretes
Paranaguá
Bonito
Guarakessava
T. Soares
Irati
Palmeira
Campo Largo
Campo Largo
Palmira
Roxo Rois
M. Mallet
S. Matheus
Lapa
Serrinha
Guarahuna
Rio Capivary
Rio Iguaçu
Rio Ponta Grossa
Rio Tibagi
Rio Paraná
Rio Paranapanema
Rio Ivahi
Rio Pirabó
Rio das Cinzas
Rio do Bugre
Rio das Mortes
Rio Capivary
Rio Iguaçu
Rio Ponta Grossa

ARGENTINA
RIO GRANDE DO SUL
SANTA CATHARINA
ATLANTICO
OCEANO
Paraná
Rio Cantú
Rio Iguassú
Rio Chopim
Rio Peperi Guassú
Rio Chapecó
Rio Pelotas
Rio Canoas
Rio Negro
Rio Itajahi
Rio Maromba
Rio Uruguay
Rio Capinzal
Rio Caçador
Rio Preto
Rio Pinheiro Preto
Rio Bonito
Rio Cabeçinha
Rio Vermelho
Rio Navai
Rio Verde
Rio Capivary
Rio Iguassú
Rio Negro
Rio Grande
Passo Fundo
Passo Tunda
Pr. S. Miguel
Pr. Lequé
Pr. União
Pr. Meboisi
Foz do Iguassú
Pr. Dantas
Catanduas
Guarapuava
Imbituva
Officinas
Jabuticabal
Entre Rios
Vallinhos
Desvio Ribas
Ponta Grossa
Conchas
Piraguay
Assungui
Rio Branco
Bocaiuva
Colombo
Tamandaré
Lago
T. Soares
Palmeira
Nova Restinga
Irati
Riosinho
A. Rebolças
Palmira
Roxo Rois
M. Mallet
Doribon
S. Matheus
R. Claro
P. Frontin
Campo Largo
Campo Largo
Campolargo
Serrinha
Guassu
Serrinha
Lapa
Campo do Tenente
Curitiba
S. José d Pinh
Antonina
Marcelles
Paranaguá
Bonito
Guarakessava
Guaratuba
Campo Alegre
São Bento
Joinville
Parati
Bananal
S. Francisco
Mafra
Rio Negro
Lourenço
Canoinhas (villa)
Sepultura
Porto União da Victoria
Iangado
Villa Nova
Manguerinha
Pato Branco
Clevelandia
Palmas
Registro
Bahia
Cruzeiro
Alegria
Carneiro
Nonohai
Calmon
Pres. Penna
Perdizes
Guarda Môr
Passa Dois
Herval
Fach. do S. João
Bom Retiro
Barra Fria
Rio Capinzal
Rio dos Peixes
Rio Uruguay
Curitibanos
Campos Novos
Lages
S. Joaquim
Vaccaria
Itaiopolis
Papanduva
Hansa
Morro Pellado
Blumenau
Brusque
Tijucas
Nova Trento
S. Miguel
Itapocoroi
Iraniahi
Camboriú
P. Bello
I. de S. Catharina
Florianopolis
(Desterro)
S. José
Palhoça
Massiambuba
Garopaba
Imbituba
Laguna
Tubarão
Laguaruna
Umaruhi
Lauro Muller
Urussanga
Araranguá
Torres
Rio Grande
Passo Manso
Indayal
Warnow
Aquidabam
Hansa
Rio Vermelho
Barbosas
Jararaca
Chopim
Rio Chopim
Rio Cabeçinha
Rio Pelotas
Rio Canoas
Rio Itajahi
Rio Maromba
Rio Negro
Rio Navai
Rio Verde
Rio Capivary
Rio Iguassú
Rio Negro
Rio Grande
Passo Fundo
Passo Tunda
Rio Uruguay
Rio Capinzal
Rio dos Peixes
Rio Preto
Rio Pinheiro Preto
Rio Bonito
Rio Caçador
Rio Cabeçinha
Rio Vermelho

CAMARA DOS DEPUTADOS
BIBLIOTHECA

DISTANCIAS KILOMETRICAS

MATTO GROSSO
MINAS GERAES
Rio Grande
Rio Turvo
Rio S. José dos Dourados
Rio Tiete
Rio Aguapehi
Rio do Peixe
Rio P. P.
Itapura
Jupiá
Barretos
Rio Preto
Ignacio Uchôa
Orlandia
Bebedouro
Taquaritinga
Pennapolis
Araçatuba
Araçanguá
Tibirica
Pres. Epitacio
Pres. Wenceslau
Rib. Preto
Cajurú
Guaxupé
Muzambinho
Caconde
S. José do Rio Pardo
Casa Branca
Pedregulho
Jaguara
Franca
Batataes
Cravinhos
Sertãozinho
Pontal
Dumont
Pirassununga
Cascavel
Mogy-Guassú
Mogy-Mirim
Campinas
Jaguary
Amparo
Serra Negra
Monte Alegre
Socorro
Jahú
Bauru
Botucatu
Avaré
Itapetininga
Sorocaba
Tatuy
Itu
Porto Feliz
Tietê
Pirapora
Salto
Jundiaí
Campos do Jordão
Santos
S. Paulo
Mogi das Cruzes
Taubaté
Lorena
Cachoeira
Cruzeiro
Queluz
Pindamonhangaba
Cach. do Macuco
Cach. dos Indios
Cach. do Maribondo
Cach. dos Cruzes
Corr. Azul
Corr. Grande
Corr. Preto
Corr. Rico
Corr. Vermelho
Corr. Feio
Corr. Tibiriçá
Corr. Dourado
Corr. Bonito
Corr. Tabatinga
Corr. Ribeirão
Corr. Fundo
Corr. Pinheiro
Corr. Jacaré
Corr. Ribeirão Preto
Corr. Ribeirão Vermelho
Corr. Ribeirão Bonito
Corr. Ribeirão Fundo
Corr. Ribeirão Pinheiro
Corr. Ribeirão Jacaré
Corr. Ribeirão Tabatinga
Corr. Ribeirão Dourado
Corr. Ribeirão Tibiriçá
Corr. Ribeirão Feio
Corr. Ribeirão Grande

ESTADO DE SÃO PAULO

Superficie: 290.876 Km²
População: 4.592.188 Hab

LEGENDA

DISTANCIAS KILOMETRICAS

E. F. Sorocabana

S. Paulo	0	Linha Itaqy-Campinas		Chavantes	495
Osasco	16	Itaicy	151	Salto Grande	535
Cotia	17	Descampado	165	Palmital	574
S Roque	67	Campinas	187	Assis	616
Mayrink	72	Ramal de P. Felix		Paraguassú	659
Sorocaba	109	Boituva	162	João Ramalho	700
Bacaetava	143	Porto Felix	186	Bartyra	733
Boituva	162	Ramal de Tietê		Indiana	773
Serquilho	178	Cerquilho	178	Pres. Prudente	801
Pereiras	213	Tietê	186	S. Anastacio	841
Pemedios	259	Ramal de Porto Martins		Pres. Wenceslao	871
Victoria	293	Victoria	293	Pres. Epitacio	904
Botucatú	309	Treze de Maio	308	Ram. S Cruz do R. Pardo	
Rubião Junior	317	Araquá	315	B. de Campos	465
S. Manoel	344	Porto Martins	323	S. Cruz do Rio Pardo	489
Lençóes	386	Ramal de Itararé		Ramal de Piraju	
Virg Rocha	394	Boituva	162	Mandury	442
Corr. Leite	414	Tatuhy	184	Piraju	467
Agudos	412	Itapetininga	227	Southern S. Paulo R. Cy. Ltd	
Baurú	438	Angatuba	270		
Linha Ytuana		Bury	317	Docas	0
Mayrink	74	Faxina	365	Santos	3
Itú	127	E Maia	399	S. Vicente	9
Salto	134	Itararé	434	Praia Grande	39
Itaicy	151	Ramal de Tibagy		Anna Dias	92
Indaiatuba	157	Rubião Junior	317	Alecrin	110
Capivary	196	Lobo	348	Pedro Barros	131
Piracicaba	242	Avaré	387	Juquiá	152
Porto João Alfredo	267	Cerq. Cezar	421		
Recreio	265	Mandury	442		
S. Pedro	301	B de Campos	465		

CAMARA DOS DEPUTADOS
BIBLIOTHECA

DISTANCIAS KILOMETRICAS

E. F. Central do Brasil	
Linha Mineira	
Central	0
Cascadura	16
Deodoro	23
Nova Iguassú	36
Belem	62
Mendes	93
Barra do Pirahy	109
B. de Vassouras	129
Juparaná	133
Commercio	147
Parahyba do Sul	188
Entre Rios	198
Aff. Arinos	230
Linha de São Paulo	
Barra do Pirahy	109
Pinheiros	131
Barra Mansa	154
Saudade	157
Oliv. Botelho	189
Rezende	191
Queluz	228
Linha Auxiliar	
Alfr. Maia	0
Terra Nova	11
Turiassú	20
Prata	33
C. Sampaio	48
Sertão	87
Vera Cruz	103
Gov. Portella	112
Paty do Alferes	123
Avellar	138
Cavaru'	152
Parahyba do Sul	166
Entre Rios	177
Penha Longa	192
Sapucaia	213
Teix. Soares	224
Porto Novo	241
Ramal S. Rita do Jacut.	
Juparaná	133
Esteves	151
Valença	158
Rio Preto	196
S. Clara	227
S. Rita do Jacutinga	256
Ramal de Mangarityba	
Central	0
S. Cruz	55
Itacurussá	82
Sahy	92
Mangaritiba	104
Ramal de Paracamby	
Belem	62
Lage	68
Paracamby	71
E. F. Bananal	
Saudade	0
Bananal	28
E. F. Rezende-Bocaina	
Oliv. Botelho	0
Bambus	24
Barreiro	39
Barra Mansa-Capivary	
Barra Mansa	0
Ataulfo de Paiva	13
Rio Claro	43
Capivary	63
Ramal de Rib. Vermelho	
Barra Mansa	0
Quatis	24
Afra	34
Cedro	52
Ramal de Passa Tres	
S. Anna	0
Pirahy	18
Passa Tres	34
Leopoldina Railway	
Praia Formoza	0
Merity	20
Rosario	38
Entroncamento	49
Maua'	71
Petropolis	62
Itaipava	82
Areal	104
S. José do Rio Preto	130
Entre Rios	129
Ramal de Pirapitinga	
Mello Barreto	201
Volta Grande	220
Pirapitinga	252
Linha do Litoral	
Nictheroy	0
Porto das Caixas	34
Rio Bonito	64
Capivary	90
Poço D'Anta	111
Indayassú	127
California	161
Macahé	181
C. de Araruama	225
Campos	275
Murundú	325
S. Eduardo	346
Linha de Cantagallo	
Porto das Caixas	34
S. Anna	62
Friburgo	109
Cons. Paulino	116
Bom Jardim	137
Cordeiro	160
Macuco	180
Cantagallo	167
Larangeiras	210
Itacuara	225
Portella	237
Ramal de Miracema	
Campos	275
Itererê	294
S. Fidelis	325
Tres Irmãos	362
Funil	375
Paraokena	406
Miracema	420
Ramal Centr. de Macahé	
Macahé	181
Mundeos	213
Glycerio	225
Ramal Araruama e S. Maria Magdalena	
C. de Araruama	225
Conceição	255
Triumpho	266
T. R. de Moraes	293
S. M. Magdalena	321
Mr. de Moraes	346
Ramal de Sto. Amaro	
Campos	275
Avenida	278
Tahy	294
Satur. Braga	299
S. Amaro	313
Ramal Atafona-Colomins	
Avenida	278
Martins Lage	288
Colomins	302
S. João da Barra	315
Atafona	318
Ramal de Carangola	
Murundú	325
Moução	363
Itaperuna	404
Lage	430
Patrocinio	446
S. A Natividade	431
Porciuncula	443
E. F. Therezopolis	
Piedade	0
Magé	5
Therezopolis	34
E. F. de Marica'	
Neves	0
Alcantara	12
Sta. Izabel	19
Marica'	49
Nilo Peçanha	66
Bacaxa	100
Araruama	116
Iguaba Grande	132
E. F. Rio do Ouro	
Cajú	0
Iuhauma	10
Belfort	28
Xerem	55
Jose Bulhões	39
Tinguá	51
Rio do Ouro	50
S. Pedro	60
Leopold: Railway	
Ramal de Sumid: (Via P. Novo)	
Mello Barreto	201
Sumidouro	235
Cous Paulino	293
N. Friburgo	300

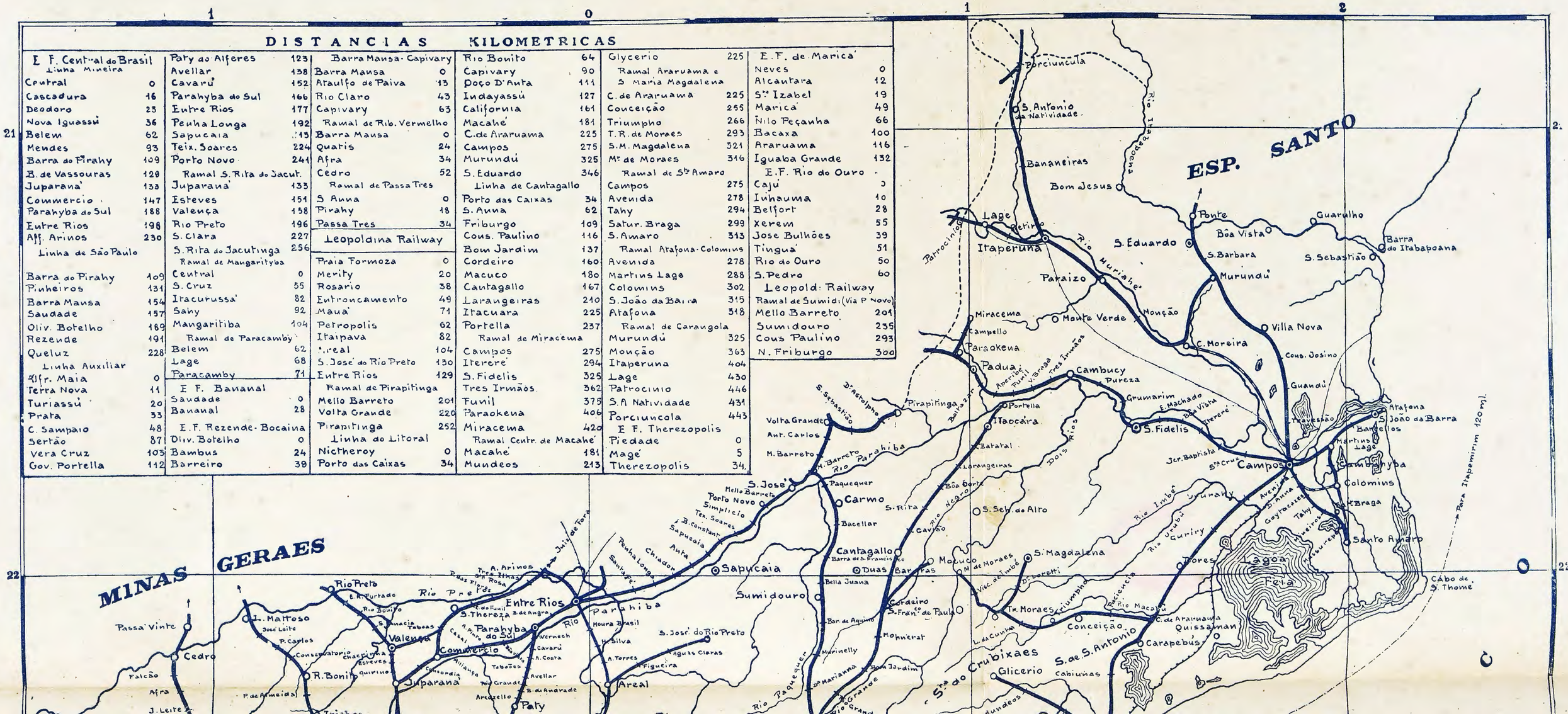
MINAS GERAES
ESP. SANTO
Porciuncula
S. Antonio da Natividade
Bananeiras
Bom Jesus
Lage
Retiro
Itaperuna
Patrocinio
Rio Muriahé
Paraizo
Monte Verde
Moução
Miracema
Campello
Paraokena
Padua
Cambucy
Pureza
Grumarim
S. Fidelis
Portella
Itaocaira
Baralal
Larangeiras
Pirapitinga
Volta Grande
Aut. Carlos
M. Barreto
Rio Paraiba
Paquequer
Carmo
Bacellar
Cantagallo
Barra de S. Francisco
Duas Barras
Sumidouro
Bella Juana
Bar de Aquino
Murinelly
Mohnerat
Bom Jardim
Cordeiro
S. Fran.co de Paula
Macuco
S. Magdalena
Tr. Moraes
Conceição
Quissaman
Carapebús
C. de Araruama
S. de S. Antonio
Glicerio
Cabiunas
Sta. do Crubixaes
Campos
Lagoa Feia
Cabo de S. Thomé
Ponte
Boa Vista
S. Eduardo
S. Barbara
Murundú
Villa Nova
C. Moreira
Cous. Josino
Guandú
Guarulho
Barra do Itabapoana
S. Sebastião
Atafona
S. João da Barra
Bagellos
Martins Lage
Colomins
Santo Amaro
Para Itapemirim 120 m.
S. José
Mello Barreto
Porto Novo
Simplicio
Tex. Soares
J. Constant
Sapucaia
Anta
Chiador
Penha Longa
Sanhoqué
Juiz de Fora
Rio Preto
Rio Bonito
Valença
Commercio
Entre Rios
Parahyba
Parahyba do Sul
Juparaná
Areal
Paty
Passa Vinte
Cedro
Afra
Falcão
J. Leite
R. Bonito
J. Mattoso
Rio Preto
S. José do Rio Preto
Aguas Claras
Figueira
Rio Paquequer
Rio Grande
Rio Macacú
Rio Imbé
Rio Urubú
Rio Guriry
Rio Itabapoana
Rio Negro
Rio Dois Rios
Rio Iguaçú
Rio Ururahy
Rio Muriahé
Rio Pomba
Rio Preto
Rio Paraiba
Rio Paraizo
Rio Macacú
Rio Guandú
Rio Itapemirim
Rio Itabapoana

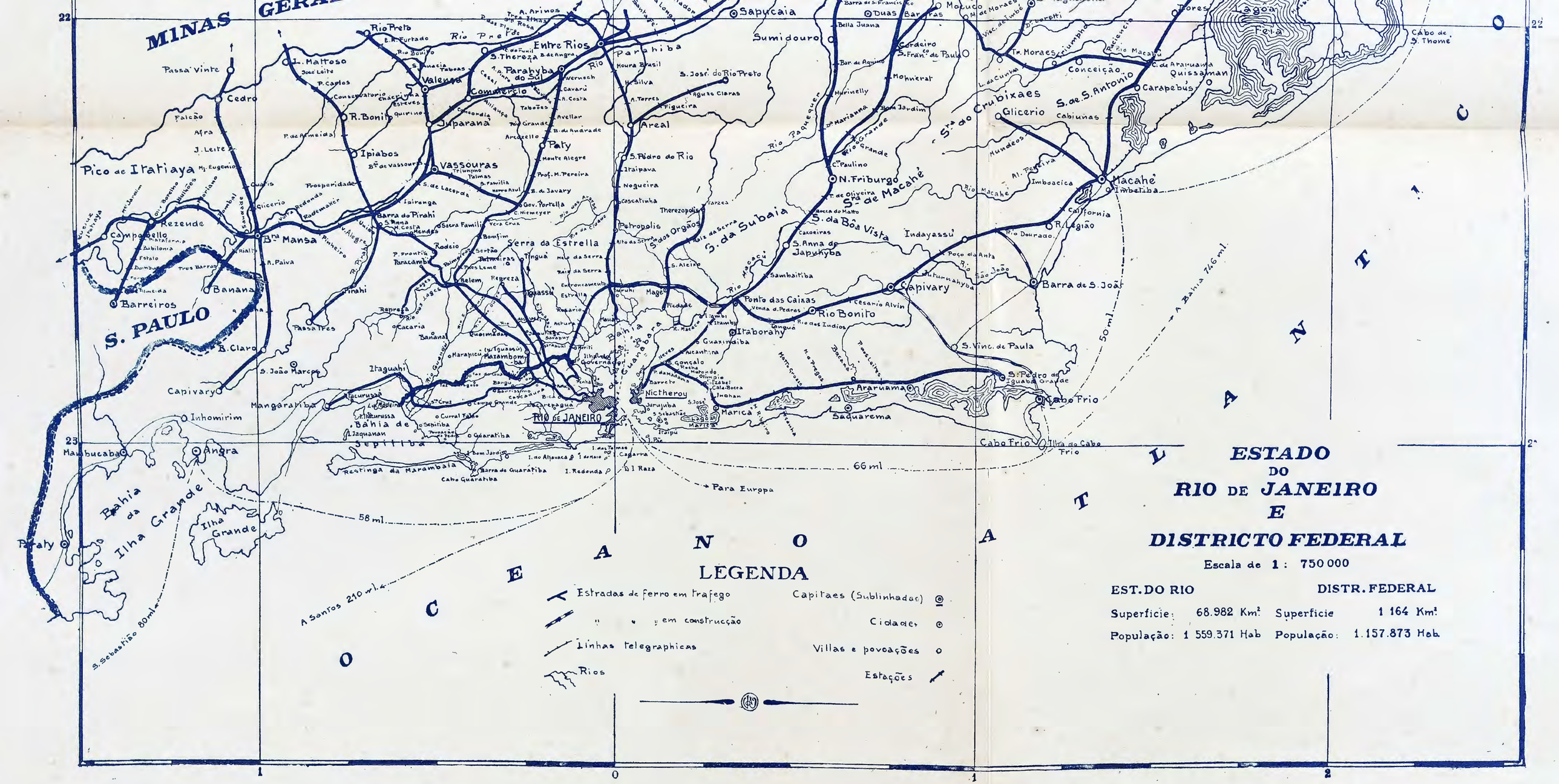
ESTADO
DO
RIO DE JANEIRO
E
DISTRICTO FEDERAL
Escala de 1 : 750 000
EST. DO RIO
Superficie: 68.982 Km²
População: 1 559.371 Hab
DISTR. FEDERAL
Superficie 1 164 Km²
População: 1.157.873 Hab.
LEGENDA
Estradas de ferro em trafego
" " em construcção
Linhas telegraphicas
Rios
Capitaes (Sublinhadas)
Cidades
Villas e povoações
Estações
OCEANO ATLANTICO
MINAS GERAES
S. PAULO
RIO DE JANEIRO
Nictheroy
Petropolis
N. Friburgo
Macahé
Campos
Cabo Frio
Angra
Mangaratiba
Itaguahi
Barra do Pirahi
Valença
Rio Preto
Entre Rios
Sapucaia
Sumidouro
Cordeiro
Duas Barras
Morcego
Conceição
Carapebus
Quissaman
Glicerio
Cabiunas
Imboacica
Imbetiba
Indayassú
Capivary
Rio Bonito
Itaborahy
Ponta das Caixas
Sambaitiba
Barra de S. João
Araruama
Saquarema
S. Vinc. de Paula
S. Pedro da Aguda Grande
Cabo de S. Thomé
Lagoa Feia
Ilha Grande
Ilha Grande
Bahia da Ilha Grande
Bahia de Sepitiba
Restinga da Marambaia
Cabo Guarahiba
Barra de Guarahiba
Para Europa
A Bahia 746 ml.
A Santos 210 ml.
S. Sebastião 80 ml.
58 ml.
66 ml.
50 ml.

CAMARA DOS DEPUTADOS
BIBLIOTHECA

E. F. Central do Br.l

Central	0
Aff. Arinos	230
M. Barbosa	253
Juiz de Fora	276
Bemfica	289
Penido	304
Palmira	325
Sitio	364
Barbacena	379
Resaquinha	403
Pedra do Sino	430
Lafayette	462
Burnier	498
Itabira	524
Sabará	583
Bello Horizonte	605
Gen. Carneiro	590
Nova Granja	634
Arcoverde	669
Sete Lagôas	685
Araçá	729
Curvello	798
Curralinho	853
Beltrão	895
Porto Faria	949
Pirapora	1006
Ramal de Piranga	
Palmyra	325
Bôa Sorte	341
Paiva	361
Mercês	382
Ramal de B. Horizonte	
Via Bifola Larga	
Lafayette	462
Congonhas do Campo	480
Camapuan	504
Bello Valle	530
Mello Franco	566
Fecho do Funil	587
Jatobá	620
Bello Horizonte	640
Ramal de Ouro Preto	
Burnier	498
Metallurgica	508
R. Silva	521
Ouro Preto	540
Mariana	558
Ramal de S Barbara	
S Barbara	660
Gongo Socco	634
Caethé	608
Sabará (Inicio)	583
Ramal de Diamantina	
Curralinho (Central)	853
Ramal de Montes Claros	
Curralinho	853
D.r F. Sá	898
Buenopolis	930
Linha Auxiliar	
Entre Rios	177
Penha Longa	192
Sapucaia	213
Teixeira Soares	224
Porto Novo	241
R de S Rita de Japutinga	

E.F Oeste de Minas

Sitio	0
Barroso	43
Tiradentes	86
Chagas Doria	97
S. João d'El Rey	100
Collegio S. Luiz	137
Nazareth	164
A. Mourão	203
Bom Successo	216
Oliveira	271
G. Ferreira	312
Divinopolis	356
Usina Cachoeira	378
Cercado	409
Mart. Campos	437
Abbadia	509
Pompeu	545
Paraopeba	602
Ram. de R. Vermelho	
Barra Mansa	0
Afra	34
Passa Vinte	52
A. Pestana	73
Arantes	110
Bom Jardim	123
Turvo	135
Paiol	182
P. Freitas	233
Lavras	286
Rib. Vermelho	296
Ram de R Vermelho	
Linha do Centro	
A. Mourão	203
Pedra Negra	229
Alv. Botelho	245
Rib Vermelho	251
Lavras	260
Ramal de Formiga	
Rib. Vermelho	0
Alv Botelho	6
Perdoes	21
Campo Bello	59
Candeias	84
Timboré	122
Formiga	143
Ramal de Itapecirica	
G. Ferreira	312
Sucupira	327
Lamonier	337
Itapecirica	347
Ramal de Claudio	
G. Ferreira	312
Claudio	338
Ram de B Horizonte	
B. Horizonte	0
B. Monteiro	21
Cap Nova	38
S Quiteria	58
Sol. do Para	79
Para	106
Itauna	104
Cajuru	138
Divinopolis	156
Ram. de Garças	
Divinopolis	0

Ramal de Pitangui

M. de Campos	437
Pitangui	442

Rede Sul-Mineira

Cruzeiro	0
Perequê	16
Passa Quatro	35
Pouso Alto	60
Soledade	90
Freitas	107
S. Thomé	140
Tres Corações	170
Varginha	205
Baptista de Mello	227
Pontalette	253
Fama	278
Gaspar Lopes	295
Movimento	332
Tuyuty	361
Ramal de Sapucahy	
Soledade	90
Christina	128
Itajubá	174
P. Sapucahy	236
Pouso Alegre	254
Borda da Matta	283
Ouro Fino	314
Sapucahy.	359
Ramal de Paraizopolis	
Itajuba	174
Dias	197
Cruzvera	221
Paraizopolis	239
Ram de Caxambú	
Soledade	90
Caxambú	112
Baependy	120
Fazendinha	132
Ramal de Bom Jardim	
Barra do Pirahy	0
S. Rita	88
Imbuzeiro	100
Pacaú	119
Bom Jardim	130
Livramento	152
Carvalhos	175
Bueno Brandão	193
Ramal de Campanha	
Freitas	107
S Catharina	130
Aguas Virtuosas	150
Cambuquira	176
Campanha	193
Ramal de Lavras	
Tres Corações	170
C. da Cachoeira	221
Ramal de Alfenas	
Gaspar Lopes	295
Alfenas	302

E.F. Bahia e Minas

Urucu (de P. Arcia)	234
Bias Fortes	309
Theop. Ottoni	377
Ladainha	442
R.V. Sul Mineira	
Guaxupé (de S. Paulo)	364
Monte Santo	412
S. Seb. do Paraizo	462
Prata polis	493
Passos	538

C. Mogyana de E.F.

Jaguara	610
Sacramento	621
Conquista	636
Cambará	688
Uberaba	712
Via Igarapava	
Calafate	609
Tangara	617
Uberaba	640
Palestina	683
Irara	729
Uberabinha	774
Araguary	819

R.V. Sul-Mineira

Guaxupé (de S Paulo)	364
S. Esmeria	382
Muzambinho	402
Montechristo	425
Tuyuty	439

Leopold Railway Co

Nictheroy	0
S. Eduardo	346
D. America	357
Muqui	398
Itapemirim	438
Guiomar	489
Mathilde	518
Mar.al Floriano	548
Vianna	577
Victoria	597

Leopold. Railway Cy.

Praia Formoza	0
Entre Rios	129
Erisseira	150
Silv. Lobo	163
S. Pedro	181
Mar de Espanha	207
Bicas	199
Roça Grande	223
Furtado de Campos	246
Guarany	260
Pomba	288
Pirauba	276
Ligação	301
Ubá	306
S. Geraldo	338
Viçosa	386
Teixeiras	401
Ponte Nova	440
Chopotó	463
Saude	503
Rede Mineira	
Porto Novo	193
S. José da Parahyba	196
Mello Barreto	201
Volta Grande	220
S. Martinho	240
Recreio	260
Vista Alegre	282
Leopoldina	295
Caraguazes	299
S. Antonio	330
Ligação	360
Ubá	365
Ram d. Juiz de Fora	
Furtado de Campos	246
Rio Novo	253
Ram de Caratinga	
Ponte Nova	440
Bandeiras	470
Rio Casca	491
Ferros	518
Matipó	533
Rl. de S. Paulo de Muriahé	
Recreio	260
Cysneiros	280
Palma	289
Silv. Carvalho	308
Patrocinio	330
S. Paulo de Muriahé	351
Porciuncula	366
S Luzia	409
Ramal de Mirahy	
Caraguazes	298
Sereno	309
Mirahy	334
J. Pinheiro	322

E.F. Victoria-Minas

S. Carlos	0
Cariacica	18
Timbuhy	56
Pendanga	72
João Neiva	92
Accioly	117
Baunilha	132
Collatina	154
Porto Bello	175
Natividade	208
Lagião	277
Figueira	359
Pedra Corrida	399
S. Escura	444
Linha Curralinho-Diamant.	
Curralinho	0
S. Hyppolito	39
Riacho das Varas	85
Barauna	120
Diamantina	148

Co E.F. de Goyaz

Secção de Formigas

Formiga	0
Arcos	31
Garças	59
F. Sampaio	82
Bambuhy	114
Tigre	151
Pratinha	198
S. Pedro d Alcantara	239
Cariara	296
Salitre	322
Patrocinio	358

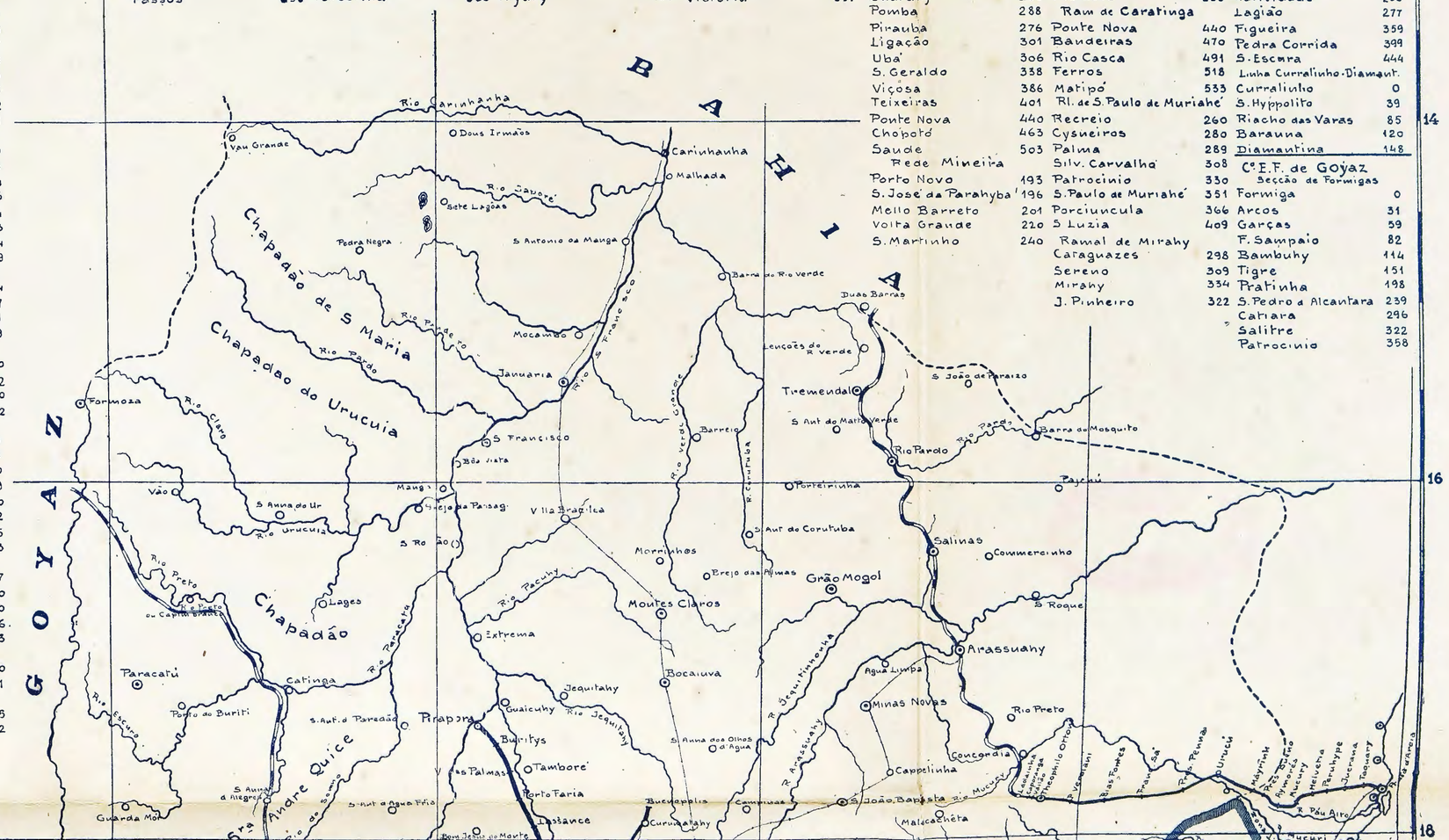
BAHIA
GOYAZ
Rio Carinhanha
Dous Irmãos
Vau Grande
Carinhanha
Malhada
Rio Sauré
Sete Lagoas
Pedra Negra
S. Antonio da Manga
Chapadão de S Maria
Chapadão do Urucuia
Rio Pardo
Mocambo
Januaria
Formoza
Rio Claro
S. Francisco
Bôa Vista
Vão
S. Anna do Ur
Rio Urucuia
Villa Bragança
Morrinhos
Rio Preto
Lagoa
Chapadão
Extrema
Montes Claros
Brejo das Almas
Grão Mogol
Paracatú
Catinga
Porto do Buriti
Rio Escuro
Rio Paracatú
Jequitahy
Bocaiuva
Pirapora
Guaicuhy
Buritys
Tamboré
Porto Faria
Lassance
Curvelo
Bucopolis
Camponas
Salinas
Commercinho
Rio Pardo
Tiremendal
Barra do Mosquito
Porteirinha
Rio Verde Grande
Rio Carinhanha
Rio Pacuhy
Rio Jequitinhonha
Rio Arassuahy
Arassuahy
Minas Novas
Agua Limpa
Rio Preto
Concordia
Cappelinha
Malacacheta
Rio Mucuri
Rio Pardo
Rio Pardo Grande
Rio Paraopeba
Rio Jequitahy
Rio Pacuhy
Rio Preto
Rio Pardo
Rio Pardo Grande
Rio Mucuri
Rio Pavuna
Rio Pau Alto
Rio Doce
Rio Suassuy
Rio Jequitinhonha
Rio Arassuahy
Rio Mucuri
Rio Pardo
Rio Pardo Grande
Rio Pardo
Rio Pardo Grande
Rio Mucuri
Rio Pavuna
Rio Pau Alto
Rio Doce
Rio Suassuy
Rio Jequitinhonha
Rio Arassuahy
Rio Mucuri

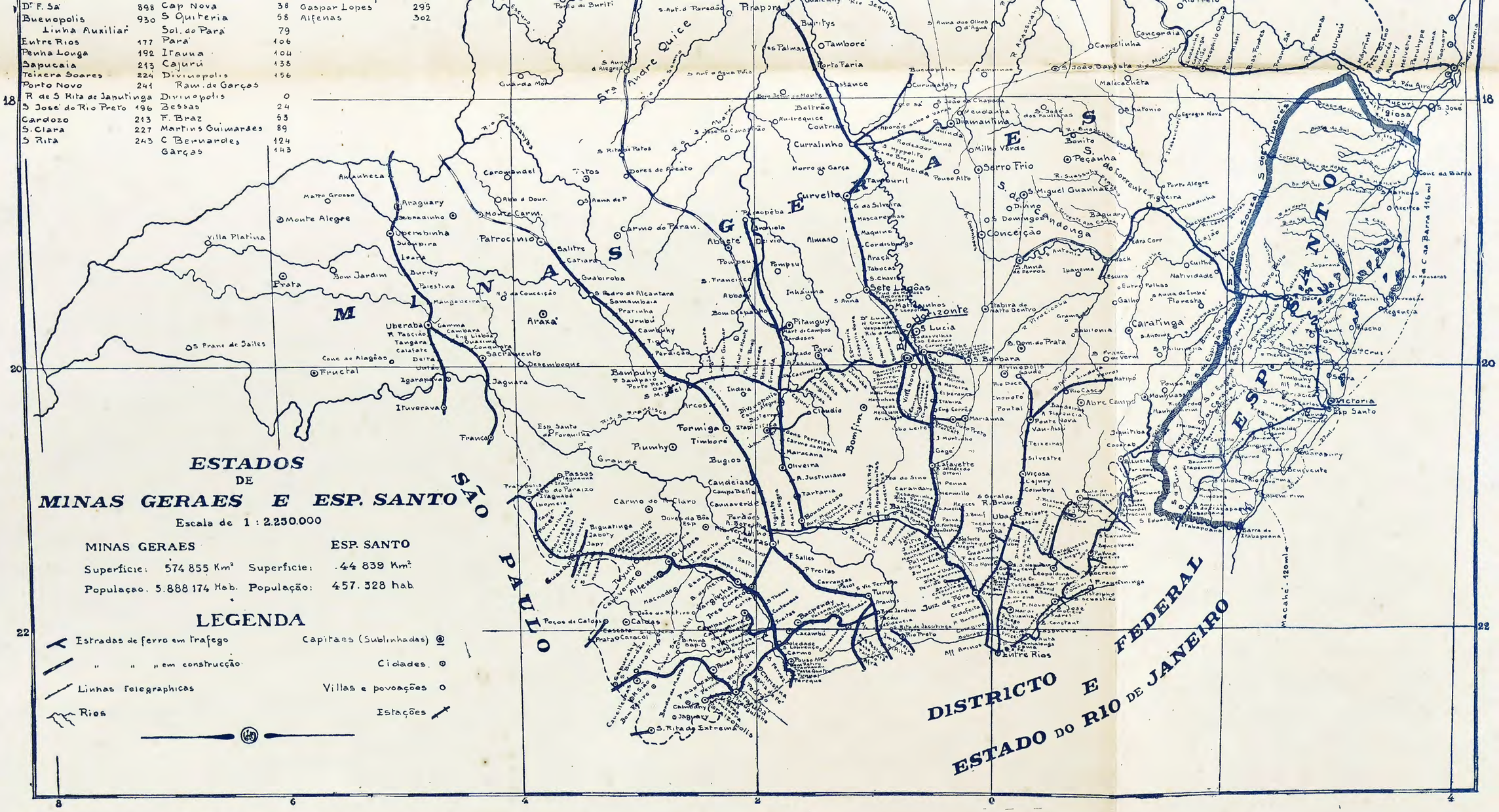
ESTADOS
DE
MINAS GERAES E ESP. SANTO
Escala de 1 : 2.250.000
MINAS GERAES
Superficie: 574 855 Km²
População. 5.888 174 Hab.
ESP. SANTO
Superficie: 44 839 Km²
População: 457.328 hab.
LEGENDA
Estradas de ferro em trafego
" " " em construcção
Linhas Telegraphicas
Rios
Capitaes (Sublinhadas)
Cidades
Villas e povoações
Estações
MINAS GERAES
ESPIRITO SANTO
SÃO PAULO
DISTRICTO FEDERAL
ESTADO DO RIO DE JANEIRO
Belo Horizonte
Victoria
Esp. Santo
Rio Preto
Entre Rios
Juiz de Fora
Leopoldina
Cachoeiro
Campos
Barra de Itabapoana
Macahé - 120 ml
Barra 116 ml
Conc. da Barra
Rio Doce
Rio Paraiba
Rio Grande
Rio S. Francisco
Rio Jequitinhonha
Rio Mucuri
Rio Doce
Rio Paraiba
Rio Itabapoana
Rio Macahé
Rio Preto
Rio Paraibuna
Rio Pomba
Rio Muriaé
Rio Carangola
Rio Manhuaçu
Rio Santo Antonio
Rio Piracicaba
Rio Jaguaribe
Rio Paraopeba
Rio Verde
Rio Sapucaia
Rio Paraibuna
Rio Pardo
Rio Jequitinhonha
Rio Mucuri
Rio Doce
Rio Paraiba
Rio Itabapoana
Rio Macahé
Rio Preto
Rio Paraibuna
Rio Pomba
Rio Muriaé
Rio Carangola
Rio Manhuaçu
Rio Santo Antonio
Rio Piracicaba
Rio Jaguaribe
Rio Paraopeba
Rio Verde
Rio Sapucaia

CAMARA DOS DEPUTADOS
BIBLIOTHECA

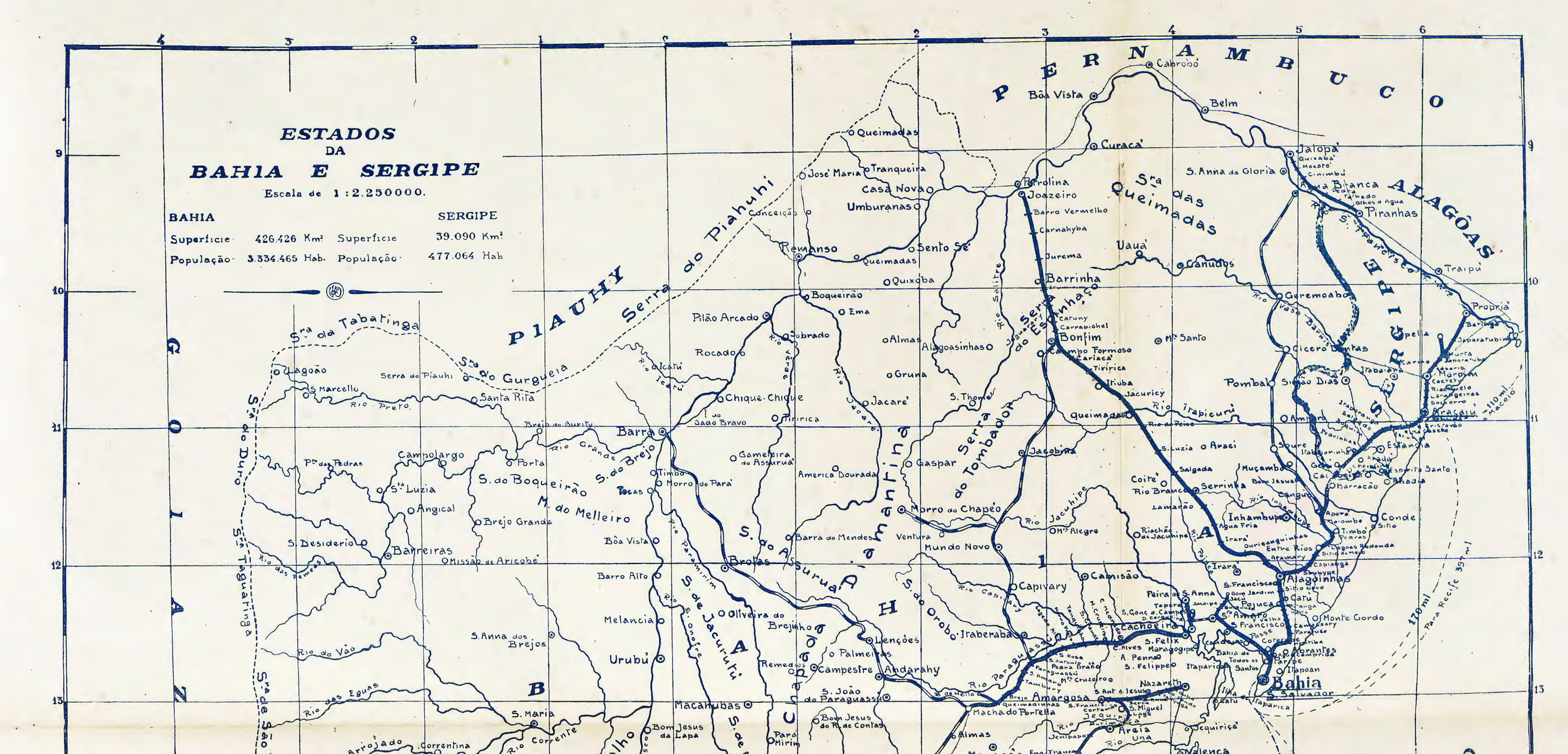
ESTADOS
DA
BAHIA E SERGIPE
Escala de 1 : 2.250000.
BAHIA
Superficie 426.426 Km²
População 3.334.465 Hab.
SERGIPE
Superficie 39.090 Km²
População 477.064 Hab
PERNAMBUCO
ALAGÔAS
SERGIPE
PIAUHY
GOIAZ
BAHIA
Serra do Piahuhi
Serra do Gurgueia
Serra da Tabatinga
Serra do Brejo
Serra do Tombador
Serra da Chapadinha
Serra do Espinhaço
Serra das Queimadas
Serra do Orobó
Serra do Jacuruhi
Serra do Duro
Serra do Salitre
Serra do Paraguassu
Serra do Jequiriçá
Serra do Jequitinhonha
Serra do Rio Preto
Serra do Rio Grande
Serra do Rio Verde
Serra do Rio Jacaré
Serra do Rio Paramirim
Serra do Rio Sonofre
Serra do Rio Vasa Barris
Serra do Rio Jacuhipe
Serra do Rio Capivary
Serra do Rio Paraguassu
Serra do Rio Una
Serra do Rio Jequiriçá
Serra do Rio Jequitinhonha
Serra do Rio Pardo
Serra do Rio Mucuri

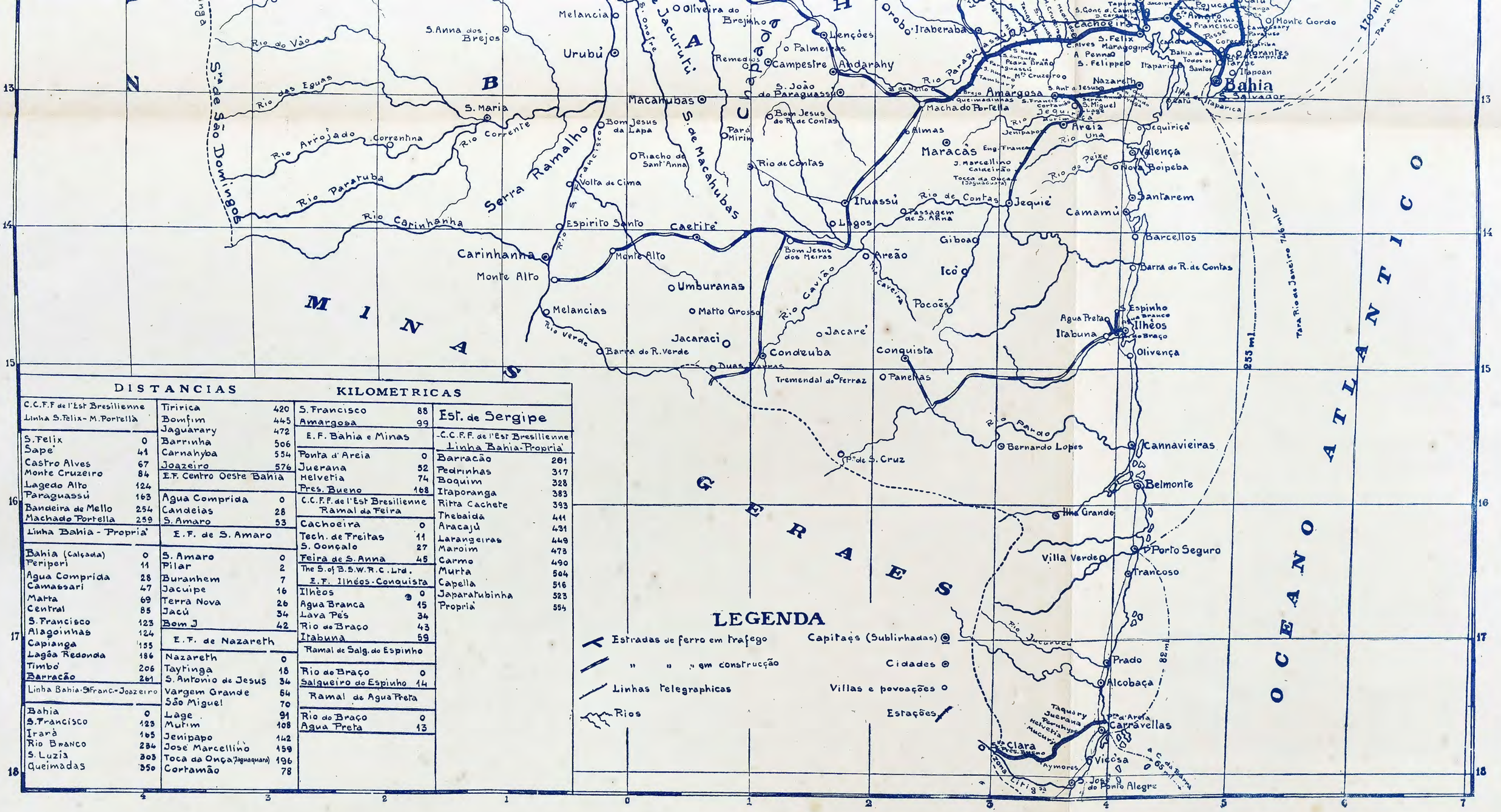

DISTANCIAS KILOMETRICAS

C.C.F.F de l'Est Bresilienne Linha S.Felix - M.Portella	
S.Felix	0
Sapé	41
Castro Alves	67
Monte Cruzeiro	84
Lagedo Alto	124
Paraguassú	163
Bandeira de Mello	254
Machado Portella	259

Linha Bahia - Propria	
Bahia (Calçada)	0
Periperi	11
Agua Comprida	28
Camassari	47
Matta	69
Central	85
S. Francisco	123
Alagoinhas	124
Capianga	155
Lagôa Redonda	186
Timbó	206
Barracão	261

Linha Bahia-S.Franc.-Joazeiro	
Bahia	0
S.Francisco	123
Irarà	165
Rio Branco	234
S. Luzia	303
Queimadas	350
Tiririca	420
Bomfim	445
Jaguarary	472
Barrinha	506
Carnahyba	554
Joazeiro	576

E.F. Centro Oeste Bahia	
Agua Comprida	0
Candeias	28
S. Amaro	53

E.F. de S. Amaro	
S. Amaro	0
Pilar	2
Buranhem	7
Jacuipe	16
Terra Nova	26
Jacú	34
Bom J	42

E.F. de Nazareth	
Nazareth	0
Taytinga	18
S. Antonio de Jesus	34
Vargem Grande	54
São Miguel	70
Lage	91
Murim	108
Jenipapo	142
José Marcellino	159
Toca da Onça (Jaguaquara)	196
Cortamão	78
S. Francisco	88
Amargosa	99

E.F. Bahia e Minas	
Ponta d'Areia	0
Juerana	52
Helveria	74
Pres. Bueno	168

C.C.F.F. de l'Est Bresilienne Ramal da Feira	
Cachoeira	0
Tech. de Freitas	11
S. Gonçalo	27
Feira de S. Anna	45

The S. of B.S.W.R.C. Ltd. E.F. Ilhéos-Conquista	
Ilhéos	0
Agua Branca	15
Lava Pés	34
Rio do Braço	43
Itabuna	59

Ramal de Salg. do Espinho	
Rio do Braço	0
Salgueiro do Espinho	14

Ramal de Agua Preta	
Rio do Braço	0
Agua Preta	13

Est. de Sergipe C.C.F.F. de l'Est Bresilienne Linha Bahia-Propria	
Barracão	201
Pedrinhas	317
Boquim	328
Itaporanga	383
Ritta Cachete	393
Thebaida	411
Aracajú	431
Larangeiras	449
Maroim	473
Carmo	490
Murta	504
Capella	516
Japaratubinha	523
Propria	554

LEGENDA

- Estradas de ferro em trafego
- " " " em construcção
- Linhas telegraphicas
- Rios
- Capitaes (Sublinhadas)
- Cidades
- Villas e povoações
- Estações

CAMARA DOS DEPUTADOS
BIBLIOTHECA

DISTANCIAS KILOMETRICAS

T Great Western of Brazil Ry. Cy. Ltd.

Secções S. Franc.-Sul-Alagoas

Recife	0
Prazeres	13
Cabo	32
Escada	58
Ribeirão	87
Cuyambuc...	105
Palmares	125
Catende	143
Barra	175
Quipapá	198
Glycerio	216
Lage do Canhoto	237
União	265
Muricy	286
L. Albuquerque	316
Satuba	331
Maceió	348
Jaraguá	331

Ramal de Barreiros

Ribeirão	87
Brejo	95
Lobo	103
Cucaú	111
Est Coimbra	127
Barreiros	143

Ramal de Cortez

Ribeirão	87
Caxangá	96
Progresso	100
Linda Flor	107
Ilha de Flores	109
Cortez	116

Ramal de Guaranhuns

Glycerio	216
Canhotinho	228
S Gonçalves	243
S João	254
Guaranhuns	271

Ramal de Viçosa

L. Albuquerque	316
Urupema	328
Atalaia	342
Cajueiro	364
Viçosa	377
Paulo Jacintho	398
Quebrangulo	418

Secção Prazeres-Cabo

Recife	0
Afogados	3
Bôa Vista	9
Prazeres	13
Ilha	25
Cabo	31

Secção Limoeiro-Timbauba

Recife	0
Arayal	7
S Lourenço	26
Mussurepe	38
Pau d'Alho	49
Flor dos Leões	60
L. do Carro	67
Campo Grande	74
Limoeiro	83
Nazareth	73
Lagôa Secca	85
Alliança	98
Timbauba	118
Rosa e Silva	130

Secção de Rio Branco

Recife	0
Tigipó	9
Jaboatão	17
Victoria	51
Russinha	73
Bezerros	112
Caruarú	140
Bello Jardim	196
Pesqueira	229
Bar. do Rio Branco	270

Secção de P. Affonso

Piranhas	0
Olhos d'Agua	28
Talhado	41
Pedra	55
Cinimbú	70
Moxotó	84
Quixabá	102
Jatobá	116

ESTADOS DE PERNAMBUCO E ALAGÔAS

Escala de 1 : 1500.000

PERNAMBUCO		ALAGÔAS	
Superficie:	128.395 Km².	Superficie:	58.491 Km².
População:	2.154.835 Hab.	População:	978.748 Hab.

LEGENDA

- Estradas de ferro em trafego
- " " " em construcção
- Linhas telegraphicas
- Rios
- Capitaes (Sublinhadas).
- Cidades
- Villas e povoações
- Estações.

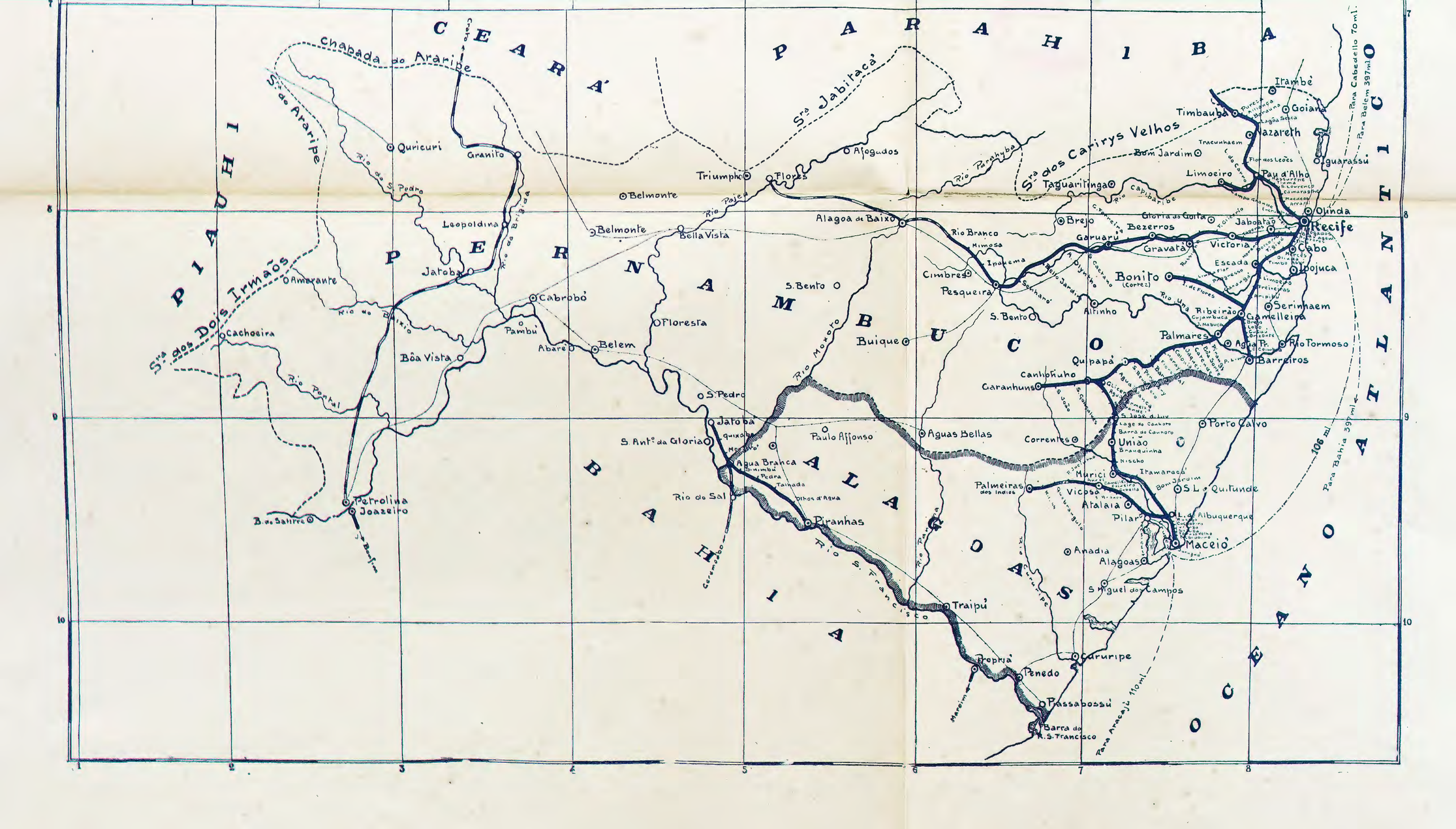
CEARÁ
PARAHIBA
PERNAMBUCO
ALAGOAS
BAHIA
PIAUHI
OCEANO ATLANTICO
Chapada do Araripe
Sra do Araripe
Sra Jabiracá
Sra dos Cariry Velhos
Sra dos Dois Irmãos
Quricuri
Granito
Leopoldina
Jatobá
Cabrobó
Belmonte
Triumpho
Flores
Afogados
Alagoa de Baixo
Bella Vista
Floresta
Pambú
Abaré
Belem
Bôa Vista
Cachoeira
Amarante
S. Bento
Buique
S. Pedro
Jatobá
S. Antº da Gloria
Agua Branca
Rio do Sal
Paulo Affonso
Piranhas
Petrolina
Joazeiro
Traipú
Propriá
Penedo
Passabossú
Barra do R. S. Francisco
Aguas Bellas
Correntes
Palmeiras dos Indios
Anadia
Alagoas
S. Miguel dos Campos
Maceió
Pilar
Atalaia
Viçosa
Murici
União
Porto Calvo
Quipapá
Garanhuns
Palmares
Barreiros
Agua Pr.
Rio Formoso
Ribeirão
Gamelleira
Serinhaem
Bonito
Pesqueira
Cimbres
Alfinho
Garuaru
Gravatá
Bezerros
Brejo
Gloria do Goitá
Jaboatão
Victoria
Escada
Pojuca
Cabo
Olinda
Recife
Limoeiro
Pau d'Alho
Taquaritinga
Timbauba
Goiana
Nazareth
Irambé
Iguarassú
Bom Jardim
Rio Paraiba
Rio Pajeú
Rio do S. Pedro
Rio do Brigida
Rio do Peixe
Rio Portal
Rio Moxoto
Rio S. Francisco
Rio Una
Rio Capibaribe
Para Cabedello 70 ml.
Para Belem 397 ml.
Para Bahia 397 ml.
Para Aracaju 110 ml.
106 ml.

CAMARA DOS DEPUTADOS
BIBLIOTHECA

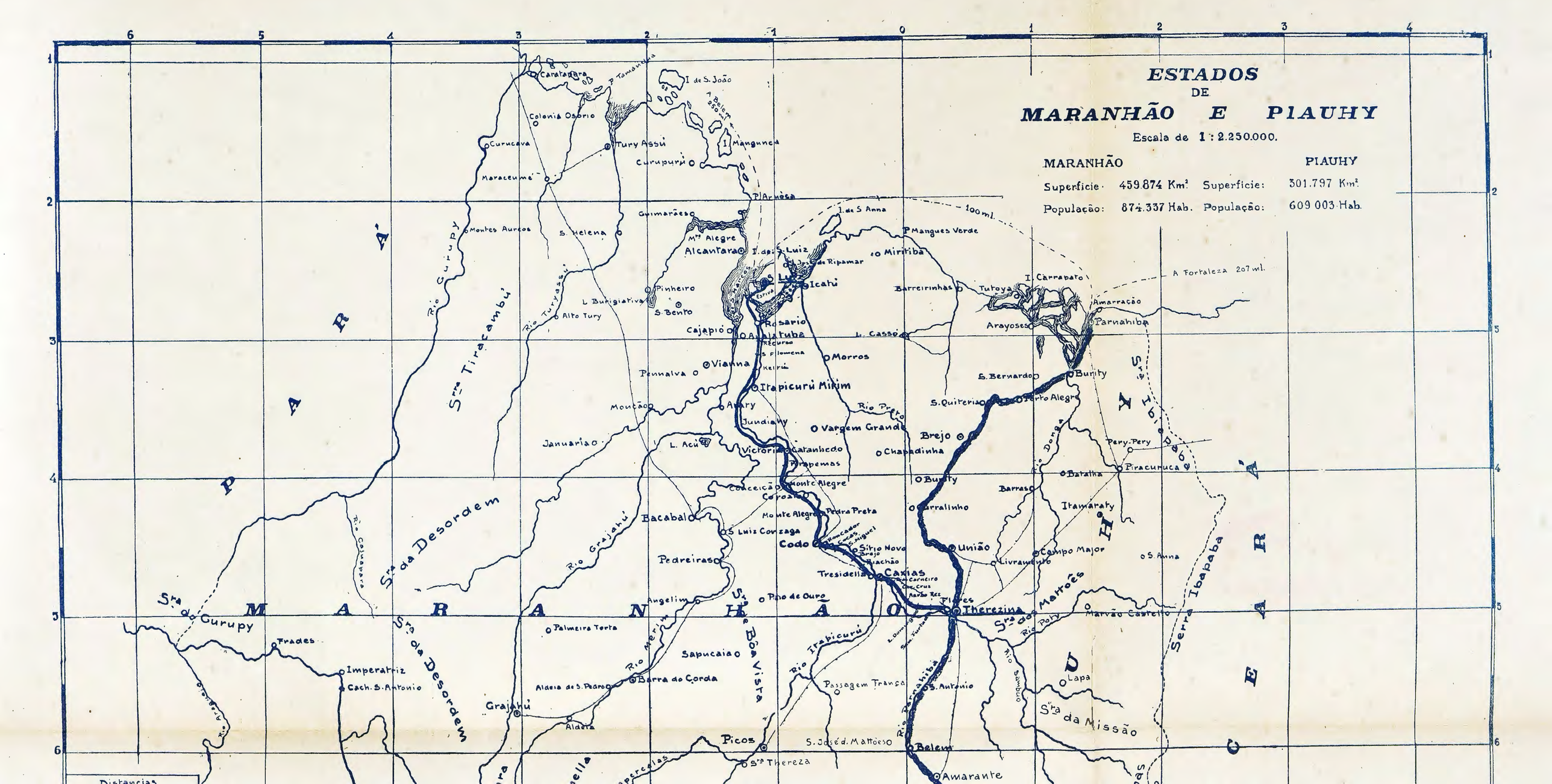
ESTADOS
DE
MARANHÃO E PIAUHY
Escala de 1 : 2.250.000.
MARANHÃO
Superficie: 459.874 Km²
População: 874.337 Hab.
PIAUHY
Superficie: 301.797 Km²
População: 609 003 Hab.
MARANHÃO
PARÁ
PIAUHY
CEARÁ
Caratatiba
Colonia Osorio
Curucava
Tury Assú
Maracaumé
Montes Aureos
S. Helena
Rio Gurupy
Sra Tiracambú
Rio Turyassú
L. Buhigiativa
Alto Tury
Sra da Desordem
Sra do Gurupy
Frades
Imperatriz
Cach. S. Antonio
Grajahú
Aldeia
Aldeia de S. Pedro
Barra do Corda
Rio Merim
Palmeira Torta
Sapucaia
Angelim
Pedreiras
Bacabal
S. Luiz Gonzaga
Rio Grajahú
Rio Calumbara
Januaria
L. Acú
Montão
Pennalva
Vianna
Arary
Jundiahy
Victoria
Caranhicdo
Mirapemas
Conceição
Monte Alegre
Coroatá
Monte Alegre
Pedra Preta
Codó
Sitio Novo
Tresidella
Caxias
Pino de Ouro
Sra da Boa Vista
Sra Thereza
Picos
Passagem Franca
S. José d. Mattoeso
Rio Parnahiba
Rio Itapicurú
Belem
Amarante
S. Antonio
Rio Sambuo
Sra da Missão
Lapa
Therezina
Marvão Castello
Rio Poty
Sra do Mattoes
Serra Ibapaba
Rio Longa
Pery-Pery
Piracuruca
Batalha
Itamaraty
S. Anna
Campo Major
Livramento
Barras
Burlinho
Brejo
Chapadinha
Vargem Grande
Rio Preto
S. Quiteria
Bom Jesus
Burity
S. Bernardo
Arayoses
Tutoya
I. Carrapato
Amarração
Parnahiba
Barreirinhas
L. Casso
Morros
Icatú
Rosario
Alcantara
Mts Alegre
Guimarães
P. Arnôsa
I. de S. João
Mangunca
I. de S. Anna
Mangues Verde
Miritiba
I. de S. Luiz
Ripamar
Rio Itapecurú
Rio Mearim
Rio Pindaré
Rio Parnahiba
Rio Longa
Rio Dorga
Rio Poty
Rio Sambuo
Rio Grajahú
Rio Calumbara
Rio Gurupy
Rio Turyassú
Rio Itapecurú

Distancias Kilometricas
E. F. Caxias-Cajazeiras
Caxias 0
Dias Carneiro 15
Christino Cruz 36
Aarão Rez 46
Luiz Domingues 69
Senador Furtado 78
E.F.S.Luiz-Therezina
S.Luiz 0
Estiva 38
Rosario 70
Recurso 88
S.Filomena 100
Kelrú 108
Itapecurú 127
Jundiahy 146
Caranhede 159
Pirapemas 182
Conceição 206
Coroata 237
Monte Alegre 266
Codo 290
Roncador 302
Cocas 319
S.Miguel 329
Brejo 341
Riachaõ 357
Caxias 373
Imperatriz
Cach. S. Antonio
Grajahú
Aldeia de S. Pedro
Barra do Corda
Aldeia
Sapucaiao
Passagem Franca
S. Antonio
Lapa
Sta da Missão
Picos
S. José d. Mattoso
Belem
Sra Thereza
Amarante
S. Francisco
Mocambo
Mirador
Pastos Bons
S. João do P.
Mangaõ
B. d. Grahiahú
Floriano Peixoto
Valença
Almas
Sra Grande
Porto Franco
Sra da Ciuta
Sra Negra
Sra da Canella
Rio Apercelas
Rio Itapicurú
Sra do Itapicurú
R. Farinha
Castello
Loreto
S. Felix de Balsas
Urussuhy
Apparecida
Oeiras
Rio Guariguas
Picos
Carolina
Riachão
Rio dos Balsas
Monte Alegre
S. Ant. de Balsas
S. João do Piauhy
Rio Tidhim
Patrocinio
Jaicós
S. Ignacio
Mocambo
Sra das Covocadas
Rio Manoel Alves Grande
S. Estevão
S. Urussuhi
Gamelleira
S. Julião
Serra do Penitente
Rio Parnahiba
Correntes
S. Rosa
Matto Grosso
Rio Urussuhy-Assú
Rio Gurgueia
Rio Piauhi
Paulista
Rio Itaquariara
S. Julião
S. João
L. Ibiraba
Rio Coceio
Sra dos Dois Irmãos
Victoria do S. Philomena
o Urussuhy
Bom Jesus
S. Raimundo Nonato
Paulista
Sra das Mangabeiras
Rio Urussuhysinho
Sra Gurimatan
L. Pimenteirab
L. do Matto
Confusões
Rio Gurgueia
Serra do Piauhi
Pau Cheiroso
Sra da Tabatinga
Parnagua
Sra do Gurgueia
MARANHÃO
PERNAMBUCO
BAHIA
LEGENDA
Estradas de ferro em trafego
" " " em construcção
Linhas telegraphicas
Rios
Capitaes (Sublinhadas).
Cidades
Villas e povoações.
Estações

CAMARA DOS DEPUTADOS
BIBLIOTHECA

ESTADOS
DO
CEARÁ, PARAHIBA E RIO GRANDE DO NORTE

Escala de 1 : 1500000

CEARÁ	RIO GRANDE DO NORTE	PARAHIBA
Superficie: 104.250 Km²	Superficie 57.785 Km²	Superficie: 74.731 Km²
População: 1 319 228 Hab	População 537 135 Hab.	População: 961.106 Hab.

DISTANCIAS		KILOMETRICAS	
The Great Westhern of Brazil Railway Co. Ltd		Est. de Ferro Central do Rio Grande do Norte	
Recife-Parahyba-Natal		Natal	0
		Extremoz	19
Recife	0	Itapassaroca	46
Rosa e Silva	130	Baixa Verde	84
Itabayanna	145	Pedra Preta	120
Entroncamento	184	Lages	145
Reis	195	E.F. de Sobral	
S Rita	203		
Parahyba	215	Camocim	0
Cabedello	233	Granja	25
Sapé (Conde de)	199	Riachão	66
Mulungú	229	Sobral	129
Alagoa Grande	252	S Cruz	189
Cachoeira	246	Ipú	217
Independencia	251	Charitó	261
Itamarahy	258	Cratheus	337
Cagimbas	271	T. Brazil N.E R Ltd Rede Viação Cearense	
Borborema	282		
Caiçara	284	Fortaleza	0
Nova Cruz	302	Maracanahú	22
Villa Nova	331	Maranguape	29
Penha	342	Pacatuba	34
Papary (Mipibu)	382	Bahú	52
Pirimbú	411	Acarape	66
Natal	423	Baturité	101
Ramal de Campina Grde		Irauna	134
		Quixadá	188
Itabayana	145	Quixeramobim	236
Mogeiro	166	Sen Pompeu	288
Ingá	183	S José	383
Campina Grande	226	Iguatú	414

RIO GRANDE DO NORTE
PARAHYBA
PERNAMBUCO
CEARÁ
LEGENDA
Estradas de ferro em trafego
" " " em construcção
Linhas telegraphicas
Rios
Capitaes (Sublinhadas)
Cidades
Villas e povoações
Estações
Nova Russas
Cangaty
Junco
Quixadá
Pinheiro
Boa Viagem
Peixoto
Uruquí
Quixeramobim
Crateús
Independencia
Pedra Branca
Senador Pompeu
Benjamin Constant
Riacho do Sangue
Cachoeira
Jaquaribemirim
Pereiro
Caraguatal
Tahuha
Lages
Iguatú
Icó
Arneiroz
Saboeiro
S. Matheus
Umary
Souza
Lavras
Varzea Alegre
Aurora
Cajazeiras
Campos Salles
Assaré
Grato
Barbalha
Jardim
Milagres
Brejo dos Santos
Mocapa
Pombal
Patos
Piancó
Misericordia
Conceição
Taperoá
Cabaceiras
Campina Grande
Alv. Machado
Mogeiro
Inga
Solidade
Alagoa Grande
Bananeiras
Borborema
Caçimbas
Independencia
Cachoeira
Brejo d'Areia
Duas Estradas
Iramatahy
Nova Cruz
Pedra Lavrada
Picuhy
Jardim do Seridó
Caicó
Acary
Brejo da Cruz
Pau dos Ferros
Martins
Pati
Augusto Severo
Sant'Anna do Matos
Valle
Apody
Assú
Mossoró
Macáu
Areia Branca
Pta do Tubarão
Russas
Morada Nova
Lumoeiro
União
Touros
Cotia
Lages
P. Preta
Taipú
C. Mirim
Macahyba
Potengy
Natal
S. José do Mipibú
Canguaretama
Baldhum
Estivas
Coianinha
Pedra Lavrada
Mamanguape
Cabedello
Parahyba
Entroncamento
Cruz
Pilar
Irabaiana
Timbauba
Goiana
Recife
Rio Parahyba
Rosa e Silva
Sr.a dos Carirys Velhos
Sr.a Jabiraca
Sr.a do Flamengo
Sr.a do Cachorro
Sr.a do Rio Grande
Sr.a da Missão
Sr.a Ibiapaba
Chapada do Araripe
Chapada do Apody
R. Jaguaribe
R. Jaguaribe
R. Jaguaribe
R. Jucá
R. Coluny
R. Salgado
R. das Piranhas
R. Trayiry
R. Mamanguape
Ceará
B. verde
Itapipoca
Jaguaribe
Villa Nova
Cumbe
Sabaúna
Sapé
Pitimbú
Cajupiranga
S. José Alto
Extremos
Caiçara
Cabo de S. Roque
Coxo
Cobé
Jacaré
Mulungú
Ferro
Pedra Lavrada
Rio Tinto
Rio Mamanguape
Rio Paraiba
Rio Tapicuru
Rio Pajeú
Rio Pajeú
Rio Pajeú

CAMARA DOS DEPUTADOS
BIBLIOTHECA

ESTADO DO AMAZONAS
E
TERRITORIO DO ACRE
Escala de 1:4000.000
AMAZONAS
Superficie : Km²
População : 363,166 Ab.
TERR. do ACRE
Superficie : Km²
Populacão : 92,379 Ab.
Distancias Kilometricas
Estrada de Ferro
Madeira-Mamoré
Estações | Kms.
Porto Velho 0
Candelaria 3
S. Antonio 8
Theutonio 25
Pedracanga 34
S Carlos 48
S Anna 70
Caracol 79
Jassy Parana 90
Caldeirão 111
Giraú 134
Tres Irmãos 160
Mutúm 170
Abuná 220
Penha Colorada 238
Taquara 249
Araras 259
Periquitos 274
Chocolatal 284
Ribeirão 292
Madeira 307
Villa Murtinho 313
Lage 318
Pau Grande 324
Yata 335
Bananeiras 347
Guajara Assú 359
Guajará Mirim 364
LEGENDA
Estradas de ferro em trafego
" " " em construcção
Linhas Telegraphicas
Rios
Capitaes (Sublinhadas)
Cidades
Villas e povoações
Estações.
VENEZUELA
GUAIANAS INGLEZA
COLOMBIA
EQUADOR
Serra de Pacaraima
Cerro Mashiati
Ind Uayamares
Ind SAPARAS
Ind Uapichanas
Rio Uraricoera
Missão
Bôa Vista
Rio Branco
Maracachifa
Cachoeirinhas
Chuna
Vindana
Campos
Ind. Campunas
Ind. Guambas
Ind. Carahybys
Uyanary
Xibaru
Cach Alamay
Thomar
Moreira
Barcellos
Pesqueiro Real
Moura
Ayrdo
Muirapinima
Manáos
Rio Amazonas
Maués
Barreirinha
Tonantins
Tabatinga
Indios Mepum
Maues
Cumapy
L. de Maracahy
L. Ayama
Indios Cajuvicenas e Parianas
Rio Coqueta ou Yapura
Gueraua
Rio Negro
Rio Solimões
Rio Jurua
Rio Purus
Rio Madeira
Rio Tacutu
Rio Uraricoera
Rio Branco
Rio Jauaperi
Rio Uaupés
Rio Marié
Rio Aluana
Rio Uatumã
Rio Nhamundá
Rio Trombetas
Rio Tapajoz
Rio Xingu
Rio Tocantins
Rio Araguaia
Rio Paraná
Rio Paraguay
Rio Madeira
Rio Mamoré
Rio Guaporé
Rio Beni
Rio Madre de Dios
Rio Purus
Rio Ucayali
Rio Tambopata
Rio Urubamba
Rio Pachitea
Rio Ucayali
Rio Napo
Rio Putumayo
Rio Caquetá
Rio Vaupés
Rio Guaviare
Rio Meta
Rio Orinoco
Rio Caroni
Rio Cuyuni
Rio Essequibo
Rio Demerara
Rio Berbice
Rio Corentyne
Rio Maroni
Rio Oyapock
Rio Araguari
Rio Jari

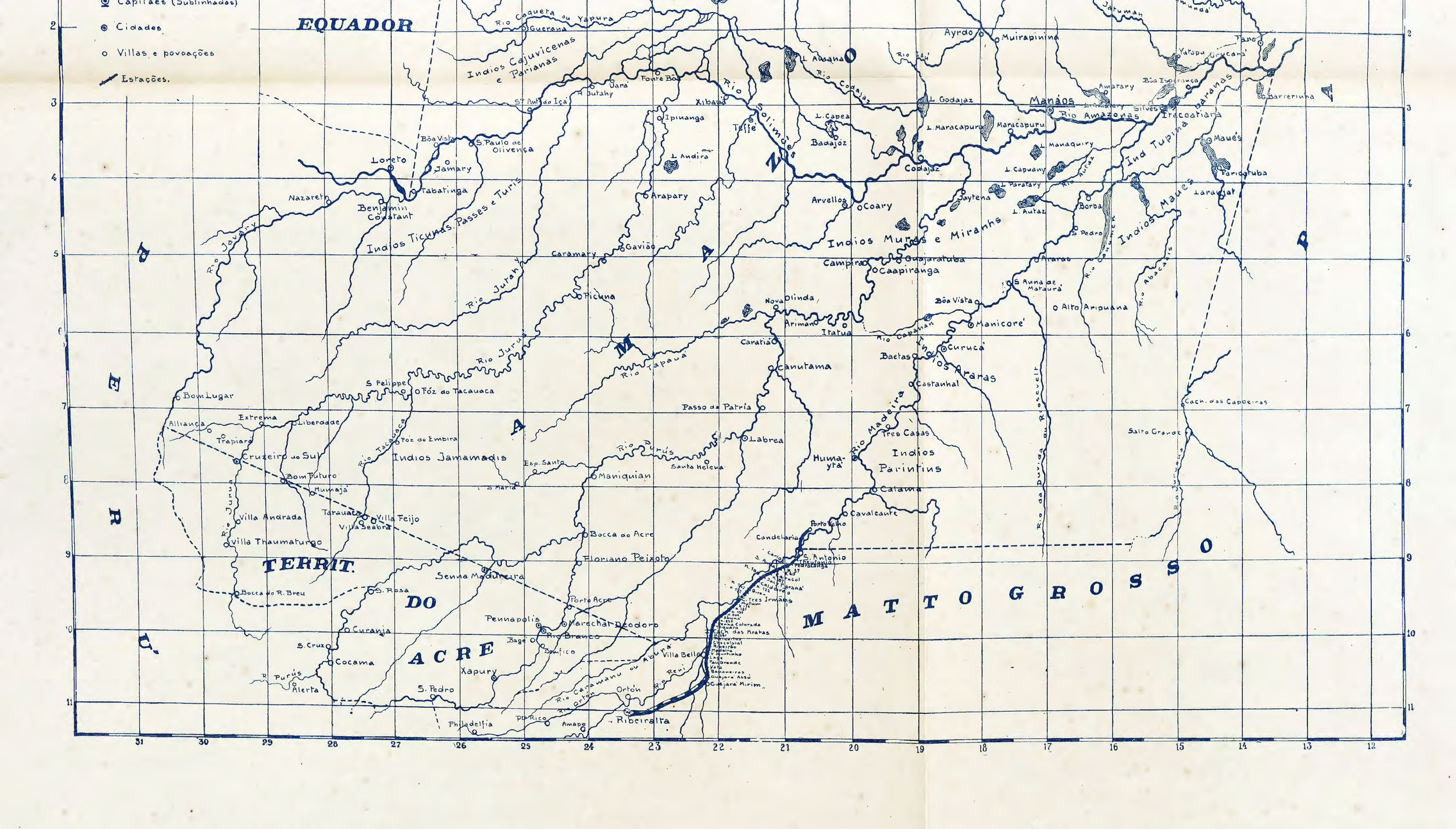
Capitaes (Sublinhadas)
Cidades
Villas e povoações
Estações.
EQUADOR
PERU
BOLIVIA
TERRIT. DO ACRE
MATTO GROSSO
Manáos
Rio Amazonas
Rio Solimões
Rio Negro
Rio Branco
Rio Madeira
Rio Purús
Rio Juruá
Rio Jurua
Rio Tapauá
Rio Tacauaca
Rio Javary
Rio Caquetá ou Yapura
Rio Japurá
Rio Jutahy
Rio Caramanu ou Aquiry
Rio Orton
Rio Rei
Rio Abacaxis
Rio Aurá
Rio Jaruman
Rio Cabanan
Rio Roosevelt
Rio da Duvida ou Roosevelt
Rio Jiparaná
Rio Jurupa
Rio Paraná
Rio Guaporé
Rio Paraguay
Rio Paraná
Rio Caldeira
Rio Mamoré
Rio Beni
Rio Madre de Dios
Rio Abuna
Rio Acre
Rio Purús
Rio Tarauacá
Rio Xapuri
Rio Iça
Rio Jutahy
Rio Jurua
Rio Tapauá
Rio Caquetá ou Yapura
Rio Cabanan
Rio Madeira
Rio Roosevelt
Rio da Duvida ou Roosevelt
Rio Jiparaná
Rio Jurupa

CAMARA DOS DEPUTADOS
BIBLIOTHECA

ESTADO DO PARÁ
Superficie: 1.149.712 Kilometros²
População: 983.507 Habitantes
Escala de 1 : 3 000000.
LEGENDA
Estr de ferro em trafego
" " " em construcção
Linhas telegraphicas
Rios
Capitaes (Sublinhadas)
Cidades
Villas e povoações
Estações
GUAYANAS
Inglesa
Hollandesa
Francesa
Serra Tumucumaque
Serra Lombarda
Serra Aracahy
Sra Arary
Rio Cabú
Rio Oyapock
Rio Cassipore
Rio Jamundá
Rio Trombetas
Rio Nhamundá
Rio Maicuru
Rio Paru
Rio Jari
Rio Tocantins
Rio Araguary
Rio Mandiquary
Rio Amapu
Rio Gurupy
Rio Guamá
Rio Capim
R. Amazonas
Rio Amazonas
Rio Gr do Gurupá
Estuario do Rio Amazonas
Ilha Caviana
Ilha de Marajó
Campos
Campos da Prainha
Campos do Guipeuá
Campos da Prainha
Campos do Rio Branco
Serra do Castanhal
Cabo d'Orange
Foz do Oyapock
Cabo Cassipore
Pta Grande
Cunany
Calçoene
I. de Maracá
Cabo Norte
Pesqueiro
Monte Negro
Apurema
Araguary
Ponta Grande
Macapá
Mazagão
Chaves
Assua
Soure
Curuça
S. Caetano do Odivellas
Vigia
Salinas
Bragança
Vizeu
Equador
a Recife - 1.150 mi.
a S. Luiz - 250 mi.
Belem
S. Miguel do Guamá
Ourém
Irituia
Acará
Igarapemiry
Abaeté
Oeiras
Bagre
Portel
Porto de Moz
Curralinho
Breves
Muaná
Cachoeira
Amajaz
Gurupá
Cachoeira
Almeirim
Prainha
Gruçara
Alenquer
Mra Alegre
Obidos
Santarem
Villa Franca
Faro
Parintins
Jamundá
S. Vicente
Pinhel
Aveiro
Brasilia Legal
Arairuba
Erale
Apere
Nazareth
Livramento
C. Campeche
C. da Porteira
Irepecu
Zurumata
Rio Tripecurú
Rio Trombetas
Rio Cumina
Rio Maicuru
Rio Paru
Rio Jari
Rio Mapuera
Rio Jamundá
Rio Tocantins
Rio Araguary
Rio Mandiquary
Rio Amapu
Rio Gurupy
Rio Capim
Rio Guamá
Rio Gurupy
Palmrao
Cach. do Desisperio
Morro Perim
Caolé
M. Tumuratken
S. Pedro
Sta Antonio
Veiros
Souzel
C. Tjucacuara
Porto Victoria
Alta Mira
C. Cavitia
C. do Iriri
Breu Branco
C. Tapayuna Quara
Itaboca
Aldeia
Gurupy Mirim
Indios Tymbiras
Baião
Mocajuba
Cametá
Palos
Alcobaça
Arumateua
Soure
Chaves
Assua
Muaná
Curralinho
Breves
Gurupá
Almeirim
Santarem
Obidos
Alenquer
Belem
Bragança
Vizeu
Ourém
Irituia
Acará
Igarapemiry
Abaeté
Oeiras
Bagre
Portel
Porto de Moz
Gruçara
Prainha
Almeirim
Gurupá
Breves
Curralinho
Muaná
Cachoeira
Amajaz
Macapá
Mazagão
Chaves
Assua
Soure
Curuça
Salinas
Vigia
Bragança
Vizeu
Belem
S. Miguel do Guamá

AMAZONAS
MARANHÃO
GOYAZ
MATTO GROSSO
Belem
Breves
Curralinho
Gurupá
Almeirim
Prainha
Obidos
Faro
Jamundá
Parintins
Villa Franca
S. Vicente
Santarem
Alenquer
Monte Alegre
Gurupa
Porto de Moz
Portel
Bagre
Oeiras
Abaeté
Igarapemiry
Cametá
Mocajuba
Baião
Acará
Ourém
Inhuma
Veiros
Souzel
Pinhel
Aveiro
Porto Victoria
Alta Mira
Brasilia Legal
Altaituba
Bella Vista
Ubiriba
Saraiva
Bacabal
Rio Tapajoz
Rio Amazonas
Rio Manoquary
Rio Amabu
Rio Cairim
Rio Gurupy
Rio Guiriry
Rio Xingu
Rio Cariahy
Rio Alvar
Rio Tresco
Rio Paraopeba
Rio Araguaya
Rio Tocantins
Rio Tracayuna
Rio S. Manoel
Indios Tymbiras
Indios Yuruna
Indios Carambus
Indios Caraja
Indios Tacayunas
Campos
Serra dos Gradahús
Serra Paraopeba
Alcobaça
Arumatéua
Breu Branco
Itaboca
Curaiá
Gurupy Mirim
Aldeia
Bananal
Prades
Lago Gr.
S. Vicente
Conceição
S. João de Araguaya
Tracayuna Quara
C. Agua da Saude
C. do Pedra Preta
Trav. do Macayory
Travessões do Trenchal
C. das Montanhas
C. de S. Miguel
C. das Capoeiras
Salto Grande
Mano el Cardoso
C. Tijucacuara
C. cavitia
C. do Iriri
Distancias Kilometricas
E. F. de Bragança
Belem 0
G. Bittencourt 3
S. Braz 5
Ananindeua 19
Benevides 33
S. Izabel 46
Americano 58
Apehú 66
Castanhal 75
Jambú-Assú 108
Igarapé-Assú 116
S. Luiz 133
Capanema 179
Bragança 233
E. F. de Tocantins
Alcobaça 0
Arumatéua 26
Breu Branco 43

CAMARA DOS DEPUTADOS
BIBLIOTHECA

Distancias Kilometricas			
Estr. de Ferro Madeira-Mamoré			
Porto Velho	0	Abuná	220
Candelaria	3	Penha Colorada	238
S. Antonio	8	Taquara	248
Theotonio	25	Araras	259
Pedracanga	34	Periquitos	274
S Carlos	48	Chocolatal	284
S. Anna	70	Ribeirão	292
Caracol	79	Madeira	307
Jacy-Paraná	90	V. Murtinho	313
Caldeirão	111	Lage	318
Giráu	133	Pau Grande	324
Tres Irmaos	160	Yata	335
Murum	170	Guajará Mirim	364

Dist. Kilometricas	
Est. de F. de Goyaz	
Araguary	0
Eng. Berbout	53
Anhanguera	54
Cumary	72
Goyandira	93
Catalão	116
Verissimo	120
Içá	141
Ipamery	156
Inajá	178
Urutahy	195
Roncador	211

Estr. de Ferro Noroeste do Brasil			
Linha Baurú-P. Esperança			
Baurú	0	Ligação	842
Tres Lagôas	474	Lagôa Rica	868
Cervo	500	Campo Grande	894
Arapuá	522	Terenos	928
Buritysal	546	J. Murtinho	969
Sen Victorino	562	Correntes	998
	600	Piranhitanga	1013

AMAZONAS
PARÁ
MATTO GROSSO
GOYAZ
BOLIVIA
Rio Madeira
Cavalcante
Pto Velho
Candelaria
S Antonio
Theotonio
Pedracanga
S Carlos
Jacy Paraná
Bomfuturo
Urupá
Rio Gy Paraná ou Machado
Pacaás Novos
Sra dos Pacaás Novos
S. Rosa
Pimenta Bueno
Rio da Duvida
Rio da Duvida ou Roosevelt
Sra do Norte
Alto Tapajós
Cach.
Rio do Peixe
Pouso Alegre
Rio Aripuanã
Rio Sucuriuna
Rio S. Manoel
Redempção
Sra Formosa
Rio Xingú
Sra de Roncador
Rio da Casca
Rio Tapirapé
Rio Culuriú
Sra Moyena
Taquaralsinho
Alto dos Apiacás
Rio Sta Izabel
Manoel Cardozo
Mas Christo
José Bonifacio
Palmellas
S. Simon
Carmelita
Rio Guaporé
Pimenteira
Tapera
Nhambiquara
Jurucuna
Utiarity
Ponte de Pedra
Sra do Tombador
Sra Azul
Rio Barovy
Rio Coluvêo
Rio Kulueré
Sra do Daniel
Sra dos Parecis
Aldeia Queimada
Sra Tapirapuan
Sra do Quilombo
Rosario
Diamantina
Corrego Fundo
Faz. S. Manoel
Gregorio Jordes
Pto Seco
S. Vicente
Chapada
Matto Grosso
Serra de Paricarão Franco
Cacimbas
Pto Espiridião
Rio Jauru
S. Rita
S. José
Trauvedal
Cambara
Sra Currupira
Cuiabá
Guia
Livramento
S. Antonio
Palmeiras
Rio Manso
Rio Murtinho
S. Luiz de Cacéres
Pocone
Sra do S. Lourenço
Divisões
General Carneiro
Rio Vermelho
Rio Claro
Leopoldina
Goyaz
Jaraguá
Curralinho
Africuns
Pilar
Sertão de Amaro Leite
S. José do Araguaya
Rio das Mortes
Rio Crixás
Rio das Minas
S. José do Tocantins
Rio Tocantinsinho
Rio Maranhão
Futuro
Formosa
Alta Mir
Porrenopolis
Corumbá
Distr. Federal
Rio do Pardeiro
Rio Vermelho
Rio Claro
Rio Paranã
Rio Sta Thereza
Rio Palma
Rio Sta Rosa
Rio Sta Maria
Rio Tocantins
Rio Manoel Alves Grande
Rio Preto
Sra do Estrondo
Sra das Mangabeiras
Sra do Douro
Sra Taguatinga
Sra dos Dominicos
Sra do Sono
Sra do Tanha
Sra dos Chavantes
Ilha do Bananal
Braço Menor
Braço Maior
Rio Araguaya
Rio Tocantins
Rio Manoel Alves Grande
Rio Sta Maria
Rio Sta Thereza
Rio Palma
Rio Paranã
Rio Sta Rosa
Rio Sta Maria
Rio Tocantins
Rio Manoel Alves Grande
Rio Preto
Rio Tapirapé
Rio da Casca
Rio Culuriú
Rio do Peixe
Rio Tocantinsinho
Rio Maranhão
Rio das Minas
Rio do Pardeiro
Rio Vermelho
Rio Claro
Rio Paranã
Rio Sta Thereza
Rio Palma

Estr. de Ferro Noroeste do Brasil
Linha Baurú-P. Esperança
Baurú 0
Tres Lagôas 474
Cervo 500
Arapuã 522
Burityzal 546
Sen. Victorino 562
Bar. R. Branco 588
Pombo 603
Rib. Claro 630
Agua Clara 658
Musum 694
Sen. Azeredo 740
Rio Pardo 772
Balsamo 798
Alegre 822
Ligação 842
Lagôa Rica 868
Campo Grande 894
Terenos 928
J. Murtinho 969
Correntes 998
Piraputanga 1013
Aquidauana 1045
V. Tannay 1084
Miranda 1123
Salobra 1138
Guaycurús 1177
Bodoquena 1214
Garandasal 1236
P. Esperança 1273
ESTADOS
DE
GOYAZ, MATTO GROSSO
Escala de 1 : 4.421.000
GOYAZ
Superficie: 747.311 Km²
População: 511.919 Hab.
MATTO GROSSO
Superficie: 1.378.783 Km²
População: 246.612 Hab.
LEGENDA
Estradas de ferro em trafego
" " " em construcção
Linhas telegraphicas
Rios
Capitaes (Sublinhadas)
Cidades
Villas e povoações
Estações
BOLIVIA
MATTO GROSSO
GOYAZ
MINAS
S. PAULO
PARANÁ
PARAGUAY
Cuiabá
Coxim
Corumbá
Goyaz
Leopoldina
Pilar
Sertão de Amaro Leite
Cavalcante
Sitio d'Abbadia
S. José do Tocantins
Futuro
Distr. Federal
Formosa
Pirenopolis
Jaraguá
Allemão
Campinas
Bomfim
Bella Vista
Piracanjuba
Roncador
Ipamehy
Catalão
Rio Bonito
Rio Verde
Zatahy
Mineiro
S. Rita do Paranahiba
Anna do Paranahiba
Itapura
Baurú
Nioac
Vaccaria
Turvo
Col. de Miranda
Bella Vista
Ponta Pora
Igualemy
Barranco Branco
Guarda
Pantanal do Taquiny
Pantanal do Xarais
Serra de Maracajú
Serra dos Parecis
Serra das Divisões
Serra Sellada ou das Divisões
Serra do Cayapó
Serra do Rio Claro
Serra de S. Barbara
Serra de Amambaj
Serra de Maracajú
Serra de Bodoquena
Serra de Nabileque
Serra de Vacaria
Serra de Caiuvá
Serra de Vicente Franco
Serra de Tapirapuan
Serra de Currupira
Serra do S. Lourenço
Serra do Quilombo
Serra do Daniel
Serra do Mangabal
Serra do Cabo Frio
Serra do Pilar
Serra do Tocantins
Serra do Paranaiba
Serra do Paranaiba
Serra do Paranaiba

CAMARA DOS DEPUTADOS
BIBLIOTHECA

CAMARA DOS DEPUTADOS
BIBLIOTHECA